Rede
Nossa
São Paulo

Mapa da desigualdade

2020

O que é o Mapa da Desigualdade

Lançado **anualmente** desde **2012**

Traz dados sobre os **96 distritos da capital**

Aborda **indicadores** nas várias áreas da administração pública

Utiliza fontes **públicas** e **oficiais**

Auxilia a **gestão** e o **planejamento** municipal

Identifica **prioridades** e **necessidades** da população em seus distritos

Contribui para a elaboração de **políticas públicas** que visam a redução das **DESIGUALDADES**

Preenche uma lacuna na **difusão de informações**

Amplia o conhecimento sobre os territórios da cidade

O que é o Mapa da Desigualdade

Publicado desde 2012, o trabalho consiste no levantamento de uma série de **indicadores** de cada um dos **96 distritos** da capital, de modo que se possa comparar dados e verificar os locais mais desprovidos de serviços e equipamentos públicos. Em muitos casos, a enorme distância entre o melhor e o pior indicador – que determina o "**Desigualtômetro**" que aparece nas páginas de cada tema – dá uma boa dimensão dos desafios que precisam ser superados.

Dessa forma, este mapa ajuda os gestores municipais a identificar prioridades e necessidades da população e seus distritos. Ao contribuir para o entendimento de dinâmicas importantes da cidade, também se coloca como um instrumento para a elaboração de **políticas públicas mais inclusivas** e a construção de **planos setoriais mais integrados**. No mais, o Mapa da Desigualdade preenche uma lacuna em termos de **difusão de informações públicas**, amplia o alcance do conhecimento sobre os territórios e facilita a assimilação dos dados disponíveis.

Em um município em que milhões de pessoas são separadas pelo acesso (ou a falta dele) a bens e serviços públicos fundamentais, colocar em evidência os dados oficiais e disponíveis é apenas o primeiro passo para que tenhamos uma cidade à altura de sua importância para o país e, principalmente, que ofereça **qualidade de vida para todos os seus habitante**s. Um lugar sem extremos tão distantes em termos socioeconômicos, mais acolhedor para os moradores e integralmente reconhecido pelo próprio poder público.

Metodologia

1
Identificação e sistematização de indicadores

2
Coleta de dados

em plataformas oficiais, em estudos ou via LAI

3
Sistematização e cálculos

por população ou recorte populacional, por área, por total de ocorrências etc.

4
Análise

interpretação de dados no território e conexão com políticas públicas

5
Comunicação

ampla divulgação em eventos presenciais e meios de comuni-cação, para subsidiar o planejamento urbano

Por que falar em Desigualdade?

Muitas vezes, quando se fala em desigualdade, a primeira coisa que as pessoas visualizam é o desequilíbrio na distribuição de renda. Porém, quando falamos em desigualdade, estamos nos referindo às suas diversas formas de se manifestar: desigualdade de gênero, desigualdade racial e, principalmente, em desigualdades regionais.

Essas assimetrias perpetuam ciclos viciosos de estagnação social e acesso a direitos básicos, como **educação e saúde** de qualidade; direito à **moradia**, ao **trabalho**, à **cultura**; direito a ter boas condições de **mobilidade** e **segurança**; direito a um meio **ambiente saudável** e a uma **infância** feliz.

Os efeitos da desigualdade são perversos e afetam a todas e todos, inclusive às pessoas socialmente mais privilegiadas. Esses efeitos se refletem em vários aspectos mensuráveis, como nos índices de criminalidade e violência (social e simbólica); nos tipos e na remuneração do trabalho; no nível de estresse e nas doenças que afetam a população. Esses números demonstram, explicitamente, os sinais de uma sociedade desequilibrada e com baixos índices de **bem-estar social.**

Por que falar em Desigualdade?

A **pandemia** acentuou as desigualdades estruturantes, como em outras crises, reforçando custos ambientais, sociais e econômicos.

O **combate às desigualdades** não avança na proporção de sua importância.

É fundamental que o **poder público esteja comprometido** com a redução das desigualdades.

As **eleições** municipais são decisivas para repactuarmos a agenda urbana.

Índice de temas

- População
- Meio Ambiente
- Mobilidade
- Direitos Humanos
- Habitação
- Saúde
- Educação
- Cultura
- Esporte
- Trabalho e Renda

Nomes dos distritos

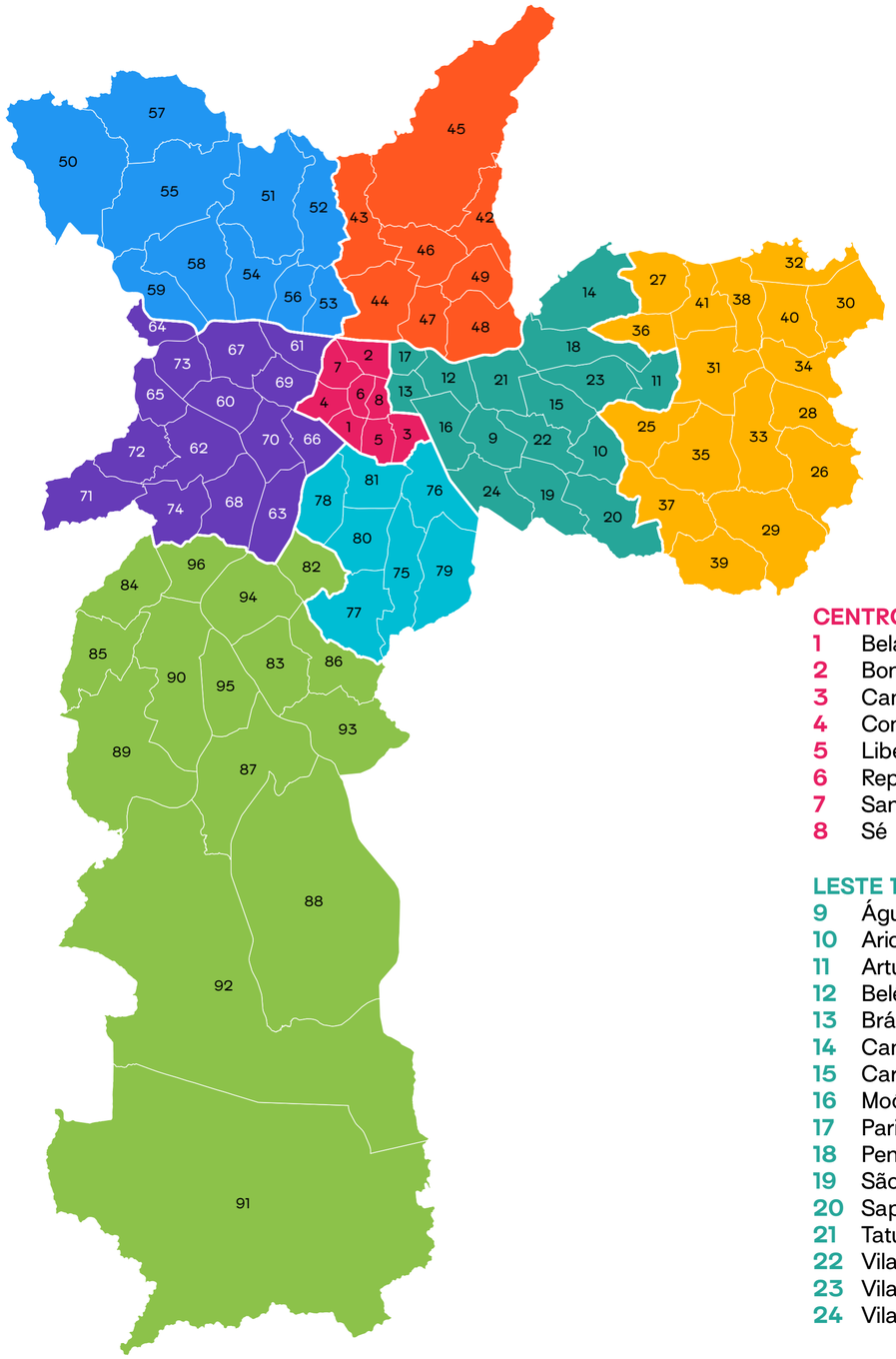

CENTRO
1 Bela Vista
2 Bom Retiro
3 Cambuci
4 Consolação
5 Liberdade
6 República
7 Santa Cecília
8 Sé

LESTE 1
9 Água Rasa
10 Aricanduva
11 Artur Alvim
12 Belém
13 Brás
14 Cangaíba
15 Carrão
16 Moóca
17 Pari
18 Penha
19 São Lucas
20 Sapopemba
21 Tatuapé
22 Vila Formosa
23 Vila Matilde
24 Vila Prudente

LESTE 2
25 Cidade Líder
26 Cidade Tiradentes
27 Ermelino Matarazzo
28 Guaianases
29 Iguatemi
30 Itaim Paulista
31 Itaquera
32 Jardim Helena
33 José Bonifácio
34 Lajeado
35 Parque do Carmo
36 Ponte Rasa
37 São Mateus
38 São Miguel
39 São Rafael
40 Vila Curuçá
41 Vila Jacuí

NORTE 1
42 Jaçanã
43 Mandaqui
44 Santana
45 Tremembé
46 Tucuruvi
47 Vila Guilherme
48 Vila Maria
49 Vila Medeiros

NORTE 2
50 Anhangüera
51 Brasilândia
52 Cachoeirinha
53 Casa Verde
54 Freguesia do Ó
55 Jaraguá
56 Limão
57 Perus
58 Pirituba
59 São Domingos

OESTE
60 Alto de Pinheiros
61 Barra Funda
62 Butantã
63 Itaim Bibi
64 Jaguara
65 Jaguaré
66 Jardim Paulista
67 Lapa
68 Morumbi
69 Perdizes
70 Pinheiros
71 Raposo Tavares
72 Rio Pequeno
73 Vila Leopoldina
74 Vila Sônia

SUL 1
75 Cursino
76 Ipiranga
77 Jabaquara
78 Moema
79 Sacomã
80 Saúde
81 Vila Mariana

SUL 2
82 Campo Belo
83 Campo Grande
84 Campo Limpo
85 Capão Redondo
86 Cidade Ademar
87 Cidade Dutra
88 Grajaú
89 Jardim Ângela
90 Jardim São Luís
91 Marsilac
92 Parelheiros
93 Pedreira
94 Santo Amaro
95 Socorro
96 Vila Andrade

Como ler os mapas

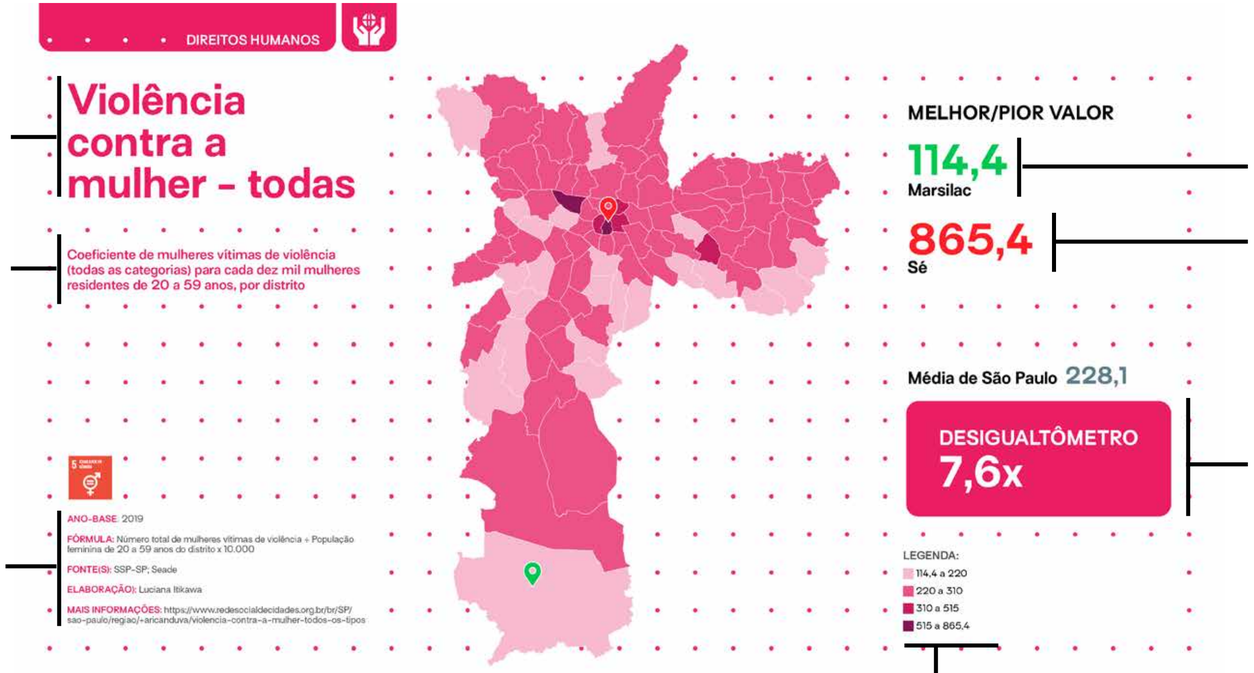

Título do indicador

Título completo do indicador

Informações técnicas do indicador

Melhor valor

Pior valor

Relação entre o maior e o menor número. No caso de indicadores que possuem melhor/pior distrito zerado, o cálculo para o Desigualtômetro passa a considerar o primeiro valor não-zerado, para que seja possível estabelecer matematicamente a relação.

Divisão dos valores em quatro faixas de cores



População

População total

População total, por distrito

ANO-BASE: 2019

FÓRMULA: População total do distrito

FONTE(S): Sistema Seade de projeções populacionais

OBSERVAÇÕES: Projeção da população para o ano de 2018, com base em dados do Censo demográfico de 2010.

MAIS INFORMAÇÕES: https://www.redesocialdecidades.org.br/br/SP/sao-paulo/regiao/+aricanduva/poblacion-total

DISTRITO	VALOR
Marsilac	8.398
Barra Funda	15.927
Pari	18.910
Jaguara	24.042
Sé	26.423
Brás	32.711
Socorro	36.194
Bom Retiro	38.449
Cambuci	40.357
Alto de Pinheiros	41.191
Vila Leopoldina	44.643
Belém	48.850
Morumbi	52.416
Butantã	53.904
Jaguaré	54.697
Vila Guilherme	56.846
Consolação	57.421
República	61.478
Campo Belo	63.962
Pinheiros	65.895
Lapa	67.118
Parque do Carmo	71.418
Liberdade	72.503
Bela Vista	72.925
Santo Amaro	74.294
Limão	79.613
Moóca	79.997
Água Rasa	82.846
Anhangüera	82.976
Carrão	84.831
Casa Verde	86.007
Aricanduva	86.184
São Domingos	86.258
Santa Cecília	88.170
Perus	88.387
Moema	88.949
São Miguel	89.364
Ponte Rasa	90.145
Jardim Paulista	90.588
Vila Formosa	94.205
Tatuapé	95.705
Jaçanã	95.934
Tucuruvi	96.608
Itaim Bibi	96.896
Artur Alvim	100.887
Vila Prudente	104.668
Vila Matilde	105.550
Campo Grande	106.227
Raposo Tavares	106.735
Guaianases	109.089
Mandaqui	109.131
Ipiranga	111.744
Cursino	113.347
Santana	113.729
Vila Maria	113.931
Perdizes	114.552
Ermelino Matarazzo	118.268
Vila Sônia	120.505
Rio Pequeno	123.238
Vila Medeiros	123.979
Penha	129.042
Vila Mariana	132.122
Saúde	133.944
Cidade Líder	134.425
Jardim Helena	135.358
José Bonifácio	135.461
Cangaíba	137.923
Freguesia do Ó	140.324
São Lucas	142.953
Vila Jacuí	145.443
Cachoeirinha	146.039
Iguatemi	147.514
Parelheiros	151.339
Vila Curuçá	152.967
São Mateus	155.289
São Rafael	158.143
Pedreira	159.325
Vila Andrade	160.173
Pirituba	170.940
Lajeado	173.469
Cidade Dutra	202.297
Jaraguá	210.217
Itaquera	210.858
Tremembé	221.051
Campo Limpo	227.235
Jabaquara	228.815
Cidade Tiradentes	233.110
Itaim Paulista	233.767
Sacomã	262.193
Brasilândia	280.278
Cidade Ademar	283.949
Sapopemba	289.284
Jardim São Luís	291.198
Capão Redondo	293.651
Jardim Ângela	334.057
Grajaú	387.148

Média de São Paulo 123.037

DESIGUALTÔMETRO 46x

População preta e parda

Proporção (%) da população preta e parda, por distrito

ANO-BASE: 2010

FÓRMULA: População preta e parda ÷ População total do distrito x 100

FONTE(S): IBGE

OBSERVAÇÕES: Dados populacionais do Censo demográfico de 2010.

DISTRITO	VALOR
Moema	5,8
Alto de Pinheiros	8,1
Itaim Bibi	8,3
Jardim Paulista	8,5
Vila Mariana	8,7
Perdizes	9,4
Santo Amaro	10,3
Consolação	10,6
Lapa	10,7
Saúde	10,9
Tatuapé	11,1
Pinheiros	11,1
Campo Belo	12,2
Moóca	12,3
Água Rasa	13,8
Vila Leopoldina	14,4
Santana	14,5
Barra Funda	15,7
Butantã	16,1
Carrão	17,3
Liberdade	17,9
Vila Prudente	19,0
Tucuruvi	19,3
Morumbi	19,5
Santa Cecília	19,8
Vila Formosa	20,4
Cambuci	21,0
Socorro	21,5
Bela Vista	21,7
Ipiranga	22,0
Vila Guilherme	22,0
Campo Grande	22,3

DISTRITO	VALOR
Penha	23,9
Mandaqui	24,4
São Lucas	24,4
Cursino	24,6
Belém	24,7
Vila Matilde	25,4
Jaguara	25,8
Aricanduva	27,5
Vila Sônia	27,9
Casa Verde	29,1
Freguesia do Ó	30,0
República	30,2
Pirituba	31,3
Bom Retiro	31,4
Sacomã	32,0
São Domingos	32,0
Rio Pequeno	32,4
Limão	32,8
Brás	33,5
Vila Medeiros	34,0
Vila Maria	34,1
Jabaquara	34,4
Jaguaré	34,5
Pari	34,7
Ponte Rasa	35,2
Jaçanã	35,8
Artur Alvim	37,1
São Mateus	37,5
Cangaíba	38,2
Sé	38,4
Cidade Líder	38,8
Tremembé	39,7

DISTRITO	VALOR
Parque do Carmo	40,7
Vila Andrade	41,4
Sapopemba	41,7
Ermelino Matarazzo	43,0
Cachoeirinha	43,3
São Miguel	44,1
Cidade Dutra	45,5
Itaquera	45,7
Raposo Tavares	46,5
Jaraguá	47,3
José Bonifácio	47,6
São Rafael	47,9
Campo Limpo	47,9
Marsilac	48,6
Perus	48,8
Vila Jacuí	49,0
Cidade Ademar	50,0
Anhangüera	50,3
Brasilândia	50,6
Iguatemi	50,9
Vila Curuçá	51,2
Jardim São Luís	51,3
Guaianases	51,5
Pedreira	52,4
Capão Redondo	53,9
Jardim Helena	54,7
Itaim Paulista	54,8
Cidade Tiradentes	56,1
Lajeado	56,2
Parelheiros	56,6
Grajaú	56,8
Jardim Ângela	60,1

Média de São Paulo 35,3

DESIGUALTÔMETRO 10,3x

População feminina

Proporção (%) da população feminina, por distrito

ANO-BASE: 2019

FÓRMULA: População feminina ÷ População total do distrito x 100

FONTE(S): Sistema Seade de projeções populacionais

OBSERVAÇÕES: Projeção da população para o ano de 2018, com base em dados do Censo demográfico de 2010.

MAIS INFORMAÇÕES: https://www.redesocialdecidades.org.br/br/SP/sao-paulo/regiao/+aricanduva/porcentaje-de-mujeres-sobre-el-total-de-poblacion

DISTRITO	VALOR
Marsilac	**49,5**
República	**49,8**
Brás	**50,3**
Vila Leopoldina	**50,4**
Anhangüera	**50,8**
Sé	**50,8**
Iguatemi	**50,9**
São Rafael	**51,0**
Parelheiros	**51,0**
Vila Andrade	**51,1**
Perus	51,2
Jardim Helena	51,4
Lajeado	51,4
Jardim Ângela	51,4
Bom Retiro	51,4
Parque do Carmo	51,4
Grajaú	51,5
Pedreira	51,6
Guaianases	51,6
São Mateus	51,7
Vila Curuçá	51,7
Cidade Líder	51,7
Belém	51,8
Vila Jacuí	51,8
Jaraguá	51,8
Ermelino Matarazzo	51,8
Tremembé	51,8
Jardim São Luís	51,9
Itaim Paulista	51,9
Sapopemba	51,9
Jaguaré	52,0
Cachoeirinha	52,1

DISTRITO	VALOR
Campo Limpo	52,1
Rio Pequeno	52,1
Brasilândia	52,1
Vila Maria	52,2
Cidade Dutra	52,2
Itaquera	52,2
Capão Redondo	52,2
São Miguel	52,2
Cidade Tiradentes	52,2
Bela Vista	52,3
Sacomã	52,4
São Domingos	52,4
Pari	52,4
Cidade Ademar	52,4
Jaguara	52,5
Pirituba	52,5
Vila Sônia	52,5
Raposo Tavares	52,5
Cangaíba	52,5
Jaçanã	52,6
Aricanduva	52,6
São Lucas	52,7
José Bonifácio	52,8
Butantã	52,8
Ponte Rasa	52,9
Freguesia do Ó	52,9
Vila Prudente	52,9
Vila Matilde	52,9
Moóca	53,0
Vila Formosa	53,0
Vila Medeiros	53,0
Jabaquara	53,0

DISTRITO	VALOR
Artur Alvim	53,2
Mandaqui	53,2
Vila Guilherme	53,2
Morumbi	53,2
Carrão	53,2
Limão	53,3
Campo Grande	53,3
Ipiranga	53,3
Cursino	53,3
Santa Cecília	53,3
Santo Amaro	53,4
Penha	53,4
Socorro	53,4
Cambuci	53,5
Casa Verde	53,5
Liberdade	53,5
Água Rasa	53,7
Lapa	53,8
Tatuapé	53,9
Tucuruvi	53,9
Campo Belo	54,0
Itaim Bibi	54,1
Perdizes	**54,2**
Moema	**54,3**
Saúde	**54,3**
Vila Mariana	**54,5**
Barra Funda	**54,5**
Consolação	**54,6**
Alto de Pinheiros	**54,7**
Pinheiros	**54,9**
Jardim Paulista	**54,9**
Santana	**55,3**

Média de São Paulo 52,4

DESIGUALTÔMETRO 1,1x

População jovem

Proporção (%) de população de 0 a 29 anos, por distrito

ANO-BASE: 2019

FÓRMULA: População de 0 a 29 anos ÷ População total do distrito x 100

FONTE(S): Sistema Seade de projeções populacionais

OBSERVAÇÕES: Projeção da população para o ano de 2018, com base em dados do Censo demográfico de 2010.

DISTRITO	VALOR
Consolação	**24,2**
Jardim Paulista	**24,8**
Pinheiros	**26,0**
Vila Mariana	**26,5**
Itaim Bibi	**26,9**
Moema	**27,0**
Alto de Pinheiros	**27,8**
Perdizes	**27,8**
Bela Vista	**28,0**
Saúde	**28,2**
República	29,3
Lapa	29,7
Butantã	29,9
Santa Cecília	30,0
Campo Belo	30,3
Liberdade	30,7
Santo Amaro	30,7
Santana	30,9
Tatuapé	31,7
Tucuruvi	32,4
Moóca	32,6
Água Rasa	32,9
Barra Funda	33,3
Socorro	33,4
Carrão	33,8
Vila Leopoldina	33,9
Vila Prudente	34,5
Cursino	34,7
Ipiranga	35,1
Jaguara	35,2
Campo Grande	35,3
Vila Formosa	35,3

DISTRITO	VALOR
Cambuci	35,5
Penha	35,8
Mandaqui	36,2
São Lucas	36,4
Vila Guilherme	36,4
Vila Matilde	36,9
Casa Verde	37,3
Morumbi	37,3
Freguesia do Ó	37,7
Aricanduva	37,9
Belém	37,9
Artur Alvim	38,2
Jabaquara	38,4
Ponte Rasa	38,9
São Domingos	39,0
Vila Sônia	39,0
Pirituba	39,1
Vila Medeiros	39,4
Sacomã	39,6
Limão	39,8
Sé	40,0
Jaguaré	40,2
Bom Retiro	40,4
Brás	40,6
Rio Pequeno	41,1
Cangaíba	41,4
Pari	41,4
Jaçanã	41,5
Vila Maria	41,9
José Bonifácio	42,4
Cidade Líder	42,6
São Mateus	42,6

DISTRITO	VALOR
Cidade Dutra	42,8
Ermelino Matarazzo	43,2
Sapopemba	43,3
São Miguel	43,9
Cidade Ademar	44,0
Itaquera	44,0
Raposo Tavares	44,0
Campo Limpo	44,1
Parque do Carmo	44,1
Jardim São Luís	44,4
Tremembé	44,4
Vila Jacuí	44,4
Vila Andrade	44,8
Cachoeirinha	45,0
Pedreira	45,8
Capão Redondo	46,0
Vila Curuçá	46,0
Jaraguá	46,5
São Rafael	47,1
Itaim Paulista	47,4
Marsilac	47,6
Guaianases	47,7
Anhangüera	**47,9**
Brasilândia	**48,1**
Perus	**48,2**
Jardim Helena	**48,3**
Grajaú	**48,5**
Jardim Ângela	**49,0**
Lajeado	**49,1**
Iguatemi	**49,3**
Cidade Tiradentes	**49,7**
Parelheiros	**50,5**

Média de São Paulo 40,9

DESIGUALTÔMETRO 2,1x

Meio Ambiente

Resíduos sólidos coletados per capita

Quantidade de resíduos sólidos coletados per capita (ton/ano/habitante), por subprefeitura

ANO-BASE: 2019

FÓRMULA: Total de resíduos domésticos coletados (ton/ano) ÷ População total do distrito

FONTE(S): SISCOR; Amlurb; SMSB

OBSERVAÇÕES: O número reflete a quantidade de resíduos domiciliares coletados, em toneladas, por habitante. Quanto maior o número, maior a proporção de lixo por habitante. O valor médio da cidade de 0,31 ton/ano/habitante equivale a 25,8 kg de resíduos sólidos por mês, por pessoa; o que também é igual a 0,86 kg de resíduos sólidos por dia, por pessoa.

SUBPREFEITURA	VALOR
Cidade Tiradentes	0,19
Jabaquara	0,21
Santana/Tucuruvi	0,23
Guaianases	0,24
Itaim Paulista	0,24
Itaquera	0,26
Parelheiros	0,26
Perus	0,27
Santo Amaro	0,27
M'Boi Mirim	0,28
São Mateus	0,28
Ermelino Matarazzo	0,29
Campo Limpo	0,30
Capela do Socorro	0,30
Ipiranga	0,30
Penha	0,30
Pirituba/ Jaraguá	0,30
Vila Prudente	0,30
Cidade Ademar	0,31
Freguesia do Ó/Brasilândia	0,31
São Miguel	0,31
Vila Mariana	0,32
Aricanduva/Formosa/Carrão	0,33
Sapopemba	0,33
Butantã	0,34
Casa Verde/Cachoeirinha	0,35
Lapa	0,38
Jaçanã/Tremembé	0,39
Vila Maria/Vila Guilherme	0,39
Mooca	0,44
Pinheiros	0,45
Sé	0,61

Média de São Paulo 0,31

DESIGUALTÔMETRO 3,2x

Coleta seletiva

Proporção (%) de resíduos domésticos coletados seletivamente, por subprefeitura

SUBPREFEITURA	VALOR
Vila Mariana	10,62
Pinheiros	5,38
Santo Amaro	4,85
Lapa	4,63
Sé	3,67
Jabaquara	3,41
Ipiranga	3,22
Vila Prudente	2,73
Ermelino Matarazzo	2,31
Santana/Tucuruvi	2,16
Capela do Socorro	1,98
Campo Limpo	1,85
Butantã	1,79
Mooca	1,77
Cidade Ademar	1,55
Aricanduva/Formosa/Carrão	1,50
Pirituba/ Jaraguá	1,10
M'Boi Mirim	1,01
Penha	0,98
Sapopemba	0,93
Parelheiros	0,85
Itaquera	0,80
Freguesia do Ó/Brasilândia	0,70
Casa Verde/Cachoeirinha	0,69
Jaçanã/Tremembé	0,69
Guaianases	0,60
Vila Maria/Vila Guilherme	0,60
Cidade Tiradentes	0,39
São Miguel	0,32
Perus	0,31
São Mateus	0,28
Itaim Paulista	0,25

ANO-BASE: 2019

FÓRMULA: Total de resíduos domésticos coletados seletivamente (ton/ano) ÷ Total de resíduos domésticos coletados (ton/ano)

FONTE(S): SISCOR

Média de São Paulo 2,1

DESIGUALTÔMETRO 42x

Mobilidade

Acesso a transporte de massa

Proporção (%) da população que reside em um raio de até 1 km de estações de sistemas de transporte público de alta capacidade (trem, metrô e monotrilho), por distrito

O PNT está relacionado ao acesso ao sistema de transporte público, o que a literatura internacional costuma chamar de "first mile" ("primeira milha" em inglês). Quanto maior o valor, maior a quantidade de pessoas que vivem próximas de infraestruturas de transporte público. Segundo o ITDP (Instituto de Políticas de Transporte & Desenvolvimento), estima-se que apenas 18% da população de São Paulo resida a menos de 1km de transporte público de alta e média capacidade.

ANO-BASE: 2019

FÓRMULA: População residente no raio de até 1 km das estações de sistemas de transporte público de média e alta capacidade ÷ População total do distrito x 100

FONTE(S): Pesquisa OD 2017

ELABORAÇÃO: CEM

OBSERVAÇÕES: Dados populacionais do Censo demográfico de 2010. Este indicador foi criado pelo ITDP (Instituto de Políticas de Transporte & Desenvolvimento) e seu nome original, em inglês, é PNT (People Near Transit).

DISTRITO	VALOR
República	**88,0**
Sé	**86,4**
Santa Cecília	**73,2**
Brás	**71,4**
Consolação	**65,2**
Vila Mariana	**65,0**
Bom Retiro	**58,7**
Saúde	**58,4**
Pinheiros	**57,7**
Santo Amaro	**55,3**
Bela Vista	54,7
Jardim Paulista	49,8
Liberdade	41,6
Moema	40,3
São Lucas	39,0
Sapopemba	34,7
Belém	34,7
Ipiranga	34,5
Tucuruvi	32,7
Barra Funda	31,8
Lapa	30,7
Santana	29,7
Cidade Dutra	27,7
Vila Matilde	27,6
Jardim Helena	26,6
Tatuapé	24,2
Vila Leopoldina	24,2
Morumbi	23,3
Itaim Bibi	23,0
Vila Prudente	22,7
Penha	22,7
Alto de Pinheiros	22,0

DISTRITO	VALOR
Artur Alvim	21,5
Pirituba	21,2
Jaguaré	20,0
José Bonifácio	19,5
Campo Belo	19,1
Moóca	18,1
Socorro	17,7
Jabaquara	16,6
Butantã	14,8
Jaraguá	13,5
Perdizes	13,4
Perus	13,2
Ermelino Matarazzo	12,9
Campo Limpo	12,0
Itaquera	11,2
Capão Redondo	10,2
Cursino	10,1
São Mateus	9,3
São Miguel	9,2
Vila Andrade	8,8
Guaianases	6,9
Água Rasa	6,7
Itaim Paulista	6,4
Jardim São Luís	6,3
Lajeado	6,3
Cangaíba	5,8
Cambuci	5,5
Vila Curuçá	5,5
Grajaú	3,0
Pari	2,4
Campo Grande	2,4
Sacomã	2,4

DISTRITO	VALOR
Vila Sônia	2,2
São Rafael	1,4
Vila Guilherme	0,5
Anhangüera	**0**
Aricanduva	**0**
Brasilândia	**0**
Cachoeirinha	**0**
Carrão	**0**
Casa Verde	**0**
Cidade Ademar	**0**
Cidade Líder	**0**
Cidade Tiradentes	**0**
Freguesia do Ó	**0**
Iguatemi	**0**
Jaçanã	**0**
Jaguara	**0**
Jardim Ângela	**0**
Limão	**0**
Mandaqui	**0**
Marsilac	**0**
Parelheiros	**0**
Parque do Carmo	**0**
Pedreira	**0**
Ponte Rasa	**0**
Raposo Tavares	**0**
Rio Pequeno	**0**
São Domingos	**0**
Tremembé	**0**
Vila Formosa	**0**
Vila Jacuí	**0**
Vila Maria	**0**
Vila Medeiros	**0**

Média de São Paulo 18,1

DESIGUALTÔMETRO 194x

Viagens por transporte público em relação às viagens motorizadas

Proporção (%) de viagens realizadas diariamente por transporte público em relação ao total de viagens motorizadas, por distrito

Diversos fatores influenciam a forma como as pessoas se deslocam. Em muitos casos, o uso do transporte público é uma escolha, especialmente nas regiões centrais com alta oferta de metrôs, trens e ônibus. Em regiões periféricas e de baixa renda, porém, com baixa oferta de infraestrutura, o uso do transporte público muitas vezes ocorre por uma relação de dependência a esse modo.

ANO-BASE: 2017

FÓRMULA: Viagens diárias realizadas por transporte público ÷ Total de viagens motorizadas x 100

FONTE(S): Pesquisa OD 2017

ELABORAÇÃO: CEM

OBSERVAÇÕES: Dados populacionais do Censo demográfico de 2010. As Zonas OD compõem a divisão territorial definida pela Pesquisa Origem-Destino (OD). Elas são menores do que a divisão administrativa por distritos e maiores do que a divisão por setores censitários, usada pelo IBGE.

DISTRITO	VALOR
Vila Guilherme	**36,4**
Vila Sônia	**37,4**
Alto de Pinheiros	**39,2**
Butantã	**39,6**
Perdizes	**39,8**
Vila Prudente	**40,3**
Campo Belo	**41,5**
Moema	**43,7**
Vila Leopoldina	**44,7**
Parque do Carmo	**45,3**
Cambuci	45,7
Tucuruvi	45,9
Socorro	46,0
Morumbi	46,3
Carrão	46,4
Casa Verde	47,0
Água Rasa	47,5
Vila Maria	47,6
Mandaqui	47,9
Itaim Bibi	48,0
Cursino	48,1
Vila Formosa	48,5
Campo Grande	48,6
Santana	48,7
Jabaquara	49,4
Vila Matilde	49,5
Jaguara	50,4
Vila Andrade	50,8
Cidade Líder	51,2
Lapa	51,5
Freguesia do Ó	51,8
Jardim Helena	52,5

DISTRITO	VALOR
Vila Medeiros	52,8
Rio Pequeno	52,9
Jaguaré	53,2
São Domingos	53,3
Liberdade	54,0
Jaçanã	54,1
Aricanduva	54,1
Raposo Tavares	54,3
São Lucas	54,3
Tremembé	54,3
Jardim Paulista	55,1
Ipiranga	55,3
Ermelino Matarazzo	55,6
São Mateus	55,7
Vila Mariana	55,7
Pinheiros	55,8
Saúde	56,5
Santo Amaro	56,8
Cachoeirinha	56,9
Artur Alvim	57,1
Anhangüera	57,3
Limão	57,3
Sapopemba	57,5
Consolação	57,7
Pedreira	57,8
Penha	57,9
José Bonifácio	57,9
Sacomã	58,0
Cangaíba	58,0
Pari	58,8
Moóca	58,8
São Rafael	59,0

DISTRITO	VALOR
Cidade Ademar	59,5
Tatuapé	60,1
Itaim Paulista	60,4
Campo Limpo	61,1
Cidade Dutra	61,1
Ponte Rasa	61,2
Guaianases	61,3
Vila Jacuí	61,8
Santa Cecília	62,0
Belém	62,7
Itaquera	62,8
Bela Vista	62,9
São Miguel	64,2
Pirituba	65,1
Vila Curuçá	65,8
Lajeado	67,1
Bom Retiro	67,5
Brasilândia	68,4
Jardim São Luís	69,7
Capão Redondo	70,1
Grajaú	70,4
Barra Funda	71,7
Parelheiros	**72,4**
República	**72,5**
Marsilac	**72,8**
Iguatemi	**73,5**
Cidade Tiradentes	**73,8**
Jardim Ângela	**73,9**
Jaraguá	**74,6**
Brás	**75,5**
Sé	**76,5**
Perus	**80,5**

Média de São Paulo 56,6

DESIGUALTÔMETRO 2,2x

Tempo médio das viagens ao trabalho por transporte público

Tempo médio (em minutos) com transporte público no acesso ao trabalho, por distrito

O tempo de deslocamento ao trabalho evidencia a heterogeneidade do uso e ocupação do solo. Atividades e serviços são concentrados em regiões centrais, assim como a maior oferta de transporte público de alta capacidade, como metrô e trem. Como resultado, a população que vive nas regiões mais distantes do centro viajam por distâncias mais longas e por mais tempo.

ANO-BASE: 2017

FÓRMULA: Tempo médio com transporte público no acesso ao trabalho

FONTE(S): Pesquisa OD 2017, Base de Dados CEM

ELABORAÇÃO: CEM

OBSERVAÇÕES: Tempo de viagem entre locais de residência e trabalho calculados pelo OpenTripPlanner, com dados de GTFS da SPtrans e do OpenSteetMap para o ano de 2019. As Zonas OD compõem a divisão territorial definida pela Pesquisa Origem-Destino (OD). Elas são menores do que a divisão administrativa por distritos e maiores do que a divisão por setores censitários, usada pelo IBGE.

DISTRITO	VALOR
Brás	**31,3**
Pari	**32,1**
Consolação	**32,2**
Barra Funda	**32,3**
Bela Vista	**33,0**
Jardim Paulista	**34,1**
Santa Cecília	**35,0**
República	**35,1**
Alto de Pinheiros	**36,0**
Liberdade	**36,2**
Pinheiros	36,5
Vila Mariana	36,6
Perdizes	37,0
Itaim Bibi	37,4
Vila Medeiros	37,6
Sé	38,3
Cambuci	39,0
Ipiranga	39,2
Bom Retiro	39,5
Moóca	40,4
Vila Maria	40,9
Moema	41,2
Saúde	42,4
Cursino	42,8
Água Rasa	43,3
Lapa	43,8
Sacomã	44,1
Campo Belo	45,4
Vila Prudente	45,6
Belém	45,8
Santana	46,4
Jaçanã	46,9

DISTRITO	VALOR
Vila Guilherme	47,1
Morumbi	47,7
Butantã	48,7
Jabaquara	49,3
Vila Leopoldina	49,4
Santo Amaro	49,9
Jaguaré	50,8
Tucuruvi	51,3
Jaguara	51,5
Socorro	51,6
Limão	52,1
Casa Verde	52,6
Penha	52,6
São Domingos	52,9
Vila Andrade	53,2
Carrão	53,8
Vila Matilde	53,8
Tatuapé	54,0
Aricanduva	55,1
Vila Formosa	55,3
Vila Sônia	55,7
Tremembé	56,1
Ponte Rasa	57,0
Rio Pequeno	57,1
Mandaqui	57,6
Cachoeirinha	59,0
Campo Grande	59,0
Campo Limpo	59,1
São Lucas	59,1
Cidade Ademar	59,4
Artur Alvim	60,4
Vila Jacuí	60,4

DISTRITO	VALOR
Sapopemba	60,6
Freguesia do Ó	60,8
Jardim São Luís	62,5
Pirituba	62,5
Capão Redondo	63,0
São Rafael	63,9
Cidade Dutra	64,1
Cangaíba	65,3
Ermelino Matarazzo	65,6
Raposo Tavares	66,0
Itaquera	67,3
Cidade Líder	68,1
São Miguel	68,9
Vila Curuçá	68,9
Brasilândia	69,7
Jaraguá	70,8
Perus	71,5
Pedreira	71,7
Jardim Helena	72,2
São Mateus	73,9
Itaim Paulista	74,0
Parque do Carmo	75,7
Lajeado	**77,2**
José Bonifácio	**79,3**
Anhangüera	**80,4**
Guaianases	**80,7**
Jardim Ângela	**83,7**
Iguatemi	**84,0**
Grajaú	**84,7**
Cidade Tiradentes	**111,3**
Parelheiros	**117,7**
Marsilac	**124,7**

Média de São Paulo 56,2

DESIGUALTÔMETRO 4,0x

Transferências nas viagens ao trabalho por transporte público

Número médio de transferências (entre veículos) das viagens ao trabalho por transporte público, por distrito

O número de transferências realizadas nos deslocamentos cotidianos está relacionado à configuração e desenho das linhas de ônibus, metrô e trem na cidade. A necessidade de realizar mais transferências entre veículos e modos pode aumentar o tempo de viagem e reduzir o custo, o conforto e a segurança dos deslocamentos, se não houver integração e coordenação física, operacional e tarifária entre as linhas.

ANO-BASE: 2019

FÓRMULA: Número médio de transferências (entre veículos) das viagens ao trabalho por transporte público

FONTE(S): Pesquisa OD 2017, Base de Dados CEM

ELABORAÇÃO: CEM

OBSERVAÇÕES: Tempo de viagem entre locais de residência e trabalho calculados pelo OpenTripPlanner, com dados de GTFS da SPtrans e do OpenSteetMap para o ano de 2019. As Zonas OD compõem a divisão territorial definida pela Pesquisa Origem-Destino (OD). Elas são menores do que a divisão administrativa por distritos e maiores do que a divisão por setores censitários, usada pelo IBGE.

DISTRITO	VALOR
Bela Vista	**1,2**
Consolação	**1,2**
Jardim Paulista	**1,2**
República	**1,2**
Alto de Pinheiros	**1,3**
Barra Funda	**1,3**
Brás	**1,3**
Itaim Bibi	**1,3**
Moema	**1,3**
Pinheiros	**1,3**
Vila Medeiros	1,3
Cambuci	1,4
Liberdade	1,4
São Domingos	1,4
Sé	1,4
Vila Mariana	1,4
Bom Retiro	1,5
Campo Belo	1,5
Morumbi	1,5
Pari	1,5
Perdizes	1,5
Santa Cecília	1,5
Vila Leopoldina	1,5
Água Rasa	1,6
Aricanduva	1,6
Butantã	1,6
Cidade Ademar	1,6
Lapa	1,6
Limão	1,6
Moóca	1,6
Santo Amaro	1,6
Vila Maria	1,6

DISTRITO	VALOR
Cachoeirinha	1,7
Cidade Dutra	1,7
Ipiranga	1,7
Rio Pequeno	1,7
Tremembé	1,7
Vila Andrade	1,7
Vila Formosa	1,7
Vila Sônia	1,7
Belém	1,8
Freguesia do Ó	1,8
Jabaquara	1,8
Jaçanã	1,8
Jaguara	1,8
Jaguaré	1,8
Jardim São Luís	1,8
Sacomã	1,8
Sapopemba	1,8
Socorro	1,8
Cursino	1,9
Raposo Tavares	1,9
São Rafael	1,9
Saúde	1,9
Vila Matilde	1,9
Vila Prudente	1,9
Artur Alvim	2,0
Brasilândia	2,0
Campo Grande	2,0
Campo Limpo	2,0
Carrão	2,0
Casa Verde	2,0
Mandaqui	2,0
Santana	2,0

DISTRITO	VALOR
Vila Guilherme	2,0
Cidade Líder	2,1
Grajaú	2,1
Pedreira	2,1
São Lucas	2,1
São Mateus	2,1
Capão Redondo	2,2
Iguatemi	2,2
Itaquera	2,2
Jaraguá	2,2
Penha	2,2
Pirituba	2,2
Ponte Rasa	2,2
São Miguel	2,2
Vila Jacuí	2,2
Anhangüera	2,3
Jardim Helena	2,3
Parque do Carmo	2,3
Tatuapé	2,3
Tucuruvi	2,3
Cangaíba	2,4
Jardim Ângela	2,4
Marsilac	**2,4**
Perus	**2,4**
Ermelino Matarazzo	**2,5**
Itaim Paulista	**2,5**
Parelheiros	**2,5**
Vila Curuçá	**2,5**
Guaianases	**2,6**
José Bonifácio	**2,6**
Lajeado	**2,6**
Cidade Tiradentes	**2,7**

Média de São Paulo 1,9

DESIGUALTÔMETRO 2,3x

Famílias sem automóvel

Percentual (%) de famílias sem automóvel, por distrito

Apesar do automóvel gerar mais poluição, congestionamentos e acidentes, não ter um carro em uma cidade como São Paulo, que investe proporcionalmente mais em mobilidade motorizada individual, pode significar a privação do acesso a oportunidades por uma camada significativa da população. A desigualdade da provisão do serviço de transporte público e da infraestrutura para o transporte ativo combina-se às diferentes características da população, limitando a realização de atividades como saúde e lazer. Sendo assim, as dificuldades impostas em deslocamentos como levar um bebê ao hospital durante à noite, fazer compras, ir ao parque com a família, ou de um idoso com mobilidade reduzida ir ao médico, podem representar mais um impacto negativo nas desigualdades sociais e urbanas, reforçando as condições precárias de vida das classes mais baixas nas periferias da cidade.

ANO-BASE: 2017

FÓRMULA: Famílias sem automóvel ÷ Total de famílias residentes na zona OD ou no distrito x 100

FONTE(S): Pesquisa OD 2017

ELABORAÇÃO: CEM

OBSERVAÇÕES: Dados resumidos pela própria Pesquisa OD 2017 na planilha de dados gerais na tabela 7.

DISTRITO	VALOR
Vila Leopoldina	**16,4**
Moema	**17,0**
Alto de Pinheiros	**17,6**
Santo Amaro	**19,6**
Campo Belo	**21,1**
Itaim Bibi	**23,1**
Morumbi	**26,1**
Tatuapé	**27,3**
Perdizes	**28,3**
Jaguara	**29,2**
Butantã	29,2
Jardim Paulista	29,4
Moóca	30,6
Vila Mariana	31,2
Vila Prudente	31,6
Campo Grande	32,2
Vila Guilherme	32,5
Socorro	32,7
Lapa	32,7
Vila Sônia	33,2
Pinheiros	34,8
Carrão	35,0
Vila Formosa	35,8
Saúde	36,2
Tucuruvi	36,2
Parque do Carmo	36,7
Mandaqui	37,0
Jabaquara	37,9
Santana	38,7
Ponte Rasa	40,1
São Lucas	40,5
Barra Funda	40,6

DISTRITO	VALOR
Cursino	40,9
Casa Verde	41,2
Água Rasa	41,7
Freguesia do Ó	42,2
Pirituba	42,2
Vila Andrade	42,9
Jardim Helena	43,6
Ipiranga	43,9
Jaçanã	43,9
São Mateus	44,2
Ermelino Matarazzo	44,3
Consolação	44,4
Cidade Líder	45,3
Rio Pequeno	45,6
Vila Maria	45,9
Cambuci	46,3
Jaguaré	46,4
Limão	46,6
Anhangüera	46,8
Raposo Tavares	47,0
Liberdade	47,7
São Domingos	47,9
Cangaíba	48,5
Itaquera	49,1
Artur Alvim	49,8
Penha	49,9
São Rafael	50,7
Aricanduva	50,8
Vila Jacuí	51,3
São Miguel	51,6
Cidade Dutra	51,8
Sacomã	52,1

DISTRITO	VALOR
José Bonifácio	52,3
Guaianases	52,5
Cachoeirinha	52,5
Iguatemi	53,0
Belém	53,2
Tremembé	53,8
Sapopemba	53,8
Vila Curuçá	54,2
Perus	54,6
Campo Limpo	54,9
Vila Matilde	55,2
Jaraguá	55,4
Cidade Ademar	56,0
Grajaú	56,4
Vila Medeiros	57,1
Bela Vista	57,1
Marsilac	57,5
Santa Cecília	58,2
Itaim Paulista	58,4
Brasilândia	59,6
Pari	60,8
Pedreira	61,2
Jardim Ângela	**61,5**
Jardim São Luís	**61,5**
Lajeado	**61,6**
Parelheiros	**62,1**
Capão Redondo	**63,4**
Bom Retiro	**64,5**
Brás	**65,8**
Cidade Tiradentes	**66,7**
Sé	**78,6**
República	**78,7**

Média de São Paulo 45,5

DESIGUALTÔMETRO 4,8x

Acesso a infraestrutura cicloviária

Proporção (%) da população que reside em um raio de até 300 metros de distância de infraestruturas cicloviárias (ciclovias e ciclofaixas), por Zona OD e por distrito

Analogamente ao PNT, o PNB está relacionado ao acesso à infraestrutura viária dedicada a bicicletas. Quanto maior o valor, maior a quantidade de pessoas que vivem próximas a ciclovias e ciclofaixas, o que pode indicar maior segurança e conforto nos deslocamentos por bicicleta. O ITDP (Instituto de Políticas de Transporte & Desenvolvimento) estima que apenas 19% da população está a uma distância menor do que 300 metros de vias exclusivas a bicicletas.

ANO-BASE: 2019

FÓRMULA: População residente no raio de até 300 metros de distência de infraestruturas cicloviárias ÷ População total do distrito x 100

FONTE(S): Pesquisa OD 2017

ELABORAÇÃO: CEM

OBSERVAÇÕES: Dados populacionais do Censo demográfico de 2010. Este indicador foi criado pelo ITDP (Instituto de Políticas de Transporte & Desenvolvimento) e seu nome original, em inglês, é PNB (People Near Bikes).

DISTRITO	VALOR
Pari	**100,0**
República	**98,7**
Santa Cecília	**95,7**
Consolação	**88,9**
Moema	**87,2**
Bom Retiro	**86,4**
Cambuci	**80,6**
Rio Pequeno	**76,8**
Barra Funda	**76,3**
Pinheiros	**76,1**
Socorro	76,1
Jaguaré	75,2
Vila Mariana	73,9
Brás	73,1
Freguesia do Ó	70,8
Saúde	69,1
Ponte Rasa	65,9
Ipiranga	64,3
Vila Maria	62,6
Cidade Dutra	62,0
Vila Guilherme	61,4
Vila Jacuí	61,4
Ermelino Matarazzo	60,7
Morumbi	60,4
Jardim Paulista	60,1
Vila Leopoldina	60,1
Vila Andrade	59,2
Butantã	58,7
Penha	58,1
Mandaqui	57,8
Santo Amaro	56,8
Sé	55,5

DISTRITO	VALOR
Vila Matilde	55,2
Bela Vista	54,0
Vila Formosa	53,6
Perdizes	53,4
Aricanduva	53,3
Carrão	53,0
São Miguel	50,8
Liberdade	50,5
Jardim Helena	49,6
Casa Verde	48,9
Artur Alvim	48,8
São Mateus	47,7
Sapopemba	44,9
Belém	44,0
Limão	43,9
Vila Prudente	43,8
Lapa	42,4
Itaim Bibi	41,8
Santana	38,5
Jabaquara	37,1
Campo Limpo	37,0
Água Rasa	36,4
Cachoeirinha	35,0
Jaçanã	34,7
Raposo Tavares	32,9
São Domingos	32,7
Alto de Pinheiros	31,3
Vila Sônia	30,7
Parque do Carmo	29,2
Tatuapé	28,6
Jaguara	28,3
Cangaíba	26,7

DISTRITO	VALOR
Moóca	25,4
Brasilândia	25,1
Sacomã	23,6
Vila Medeiros	22,9
Cursino	22,5
Itaquera	20,7
São Rafael	18,5
Iguatemi	18,2
Cidade Tiradentes	17,9
Jardim São Luís	17,2
Campo Grande	16,4
Jaraguá	13,8
São Lucas	13,3
Pirituba	12,6
Vila Curuçá	11,5
Capão Redondo	11,4
Cidade Líder	10,4
Parelheiros	9,7
Tucuruvi	7,3
Grajaú	2,3
Pedreira	2,2
Campo Belo	2,1
Cidade Ademar	1,1
Anhangüera	**0**
Guaianases	**0**
Itaim Paulista	**0**
Jardim Ângela	**0**
José Bonifácio	**0**
Lajeado	**0**
Marsilac	**0**
Perus	**0**
Tremembé	**0**

Média de São Paulo 41,0

DESIGUALTÔMETRO 88x

Acidentes de trânsito

Coeficiente de acidentes de trânsito com vítimas para cada dez mil habitantes, por distrito

ANO-BASE: 2019

FÓRMULA: Número total de acidentes de trânsito ÷ População total do distrito x 10.000

FONTE(S): Vida Segura/PMSP – 2019; Seade

ELABORAÇÃO: Instituto Cordial

OBSERVAÇÕES: O georreferenciamento de todos os acidentes é realizado pela PMSP e disponibilizado na plataforma Vida Segura. Os que já estão georreferenciados em logradouros públicos (+- 70%) não foram alterados. Os que são georreferenciados por processo de geocoding dentro dos lotes fiscais (+- 30%) foram corrigidos pelo Instituto Cordial, tendo sido reposicionados para a quadra viária (meio-fio) mais próxima da face do lote fiscal onde o acidente foi originalmente georreferenciado.

MAIS INFORMAÇÕES: https://www.redesocialdecidades.org.br/br/SP/sao-paulo/regiao/+aricanduva/acidentes-de-transito

DISTRITO	VALOR
Marsilac	**3,6**
Jardim Ângela	**4,0**
Jardim Helena	**4,2**
Cidade Tiradentes	**5,0**
São Rafael	**5,3**
Lajeado	**5,4**
José Bonifácio	**5,7**
Sacomã	**5,8**
Itaim Paulista	**6,0**
Vila Curuçá	**6,6**
Grajaú	6,7
Iguatemi	6,9
Jardim São Luís	6,9
Brasilândia	7,0
Campo Limpo	7,0
Pedreira	7,4
Cidade Líder	7,4
Anhangüera	7,8
Jaraguá	7,9
Ermelino Matarazzo	8,0
Cidade Ademar	8,0
Sapopemba	8,3
Saúde	8,7
Raposo Tavares	8,8
Parelheiros	9,1
Perdizes	9,1
Perus	9,7
Rio Pequeno	9,7
Vila Jacuí	9,8
Itaquera	9,8
Capão Redondo	9,9
Guaianases	10,1

DISTRITO	VALOR
Jabaquara	10,2
Cangaíba	10,4
São Lucas	10,5
Vila Sônia	10,5
Vila Andrade	10,6
Tremembé	10,6
Artur Alvim	10,9
Cachoeirinha	11,0
Pirituba	11,0
Vila Medeiros	11,5
Ponte Rasa	11,8
Mandaqui	11,9
Cursino	12,2
São Domingos	12,3
Vila Mariana	12,3
Vila Matilde	12,4
Alto de Pinheiros	12,6
São Mateus	12,8
Cidade Dutra	12,9
Tucuruvi	13,2
Santa Cecília	13,2
São Miguel	13,5
Liberdade	13,8
Vila Formosa	14,4
Freguesia do Ó	14,6
Limão	15,2
Parque do Carmo	15,3
Ipiranga	15,4
Aricanduva	15,4
Jaçanã	15,4
Penha	15,9
Moema	16,1

DISTRITO	VALOR
Bela Vista	16,2
Consolação	16,7
Carrão	16,7
Vila Prudente	17,0
Casa Verde	17,3
Vila Leopoldina	17,5
Jaguaré	17,7
Campo Grande	17,9
Jardim Paulista	19,1
Jaguara	19,1
Santana	19,6
Tatuapé	20,7
Vila Maria	20,7
Itaim Bibi	20,9
Vila Guilherme	20,9
Água Rasa	21,4
Lapa	22,4
Moóca	22,6
Campo Belo	25,8
Cambuci	27,3
Butantã	27,5
Belém	28,1
Pinheiros	**29,0**
Morumbi	**29,0**
República	**32,0**
Socorro	**32,1**
Bom Retiro	**33,3**
Pari	**33,3**
Brás	**38,2**
Santo Amaro	**39,6**
Sé	**59,4**
Barra Funda	**60,9**

Média de São Paulo 11,8

DESIGUALTÔMETRO 17x

Mortes no trânsito

Coeficiente de mortes em acidentes de trânsito para cada cem mil habitantes, por distrito

O Plano de Segurança Viária vigente desde 2018 se baseia em parâmetros internacionais para definir a meta de redução do índice de mortos para 3 óbitos por 100 mil habitantes até 2028. Entre as causas mais comuns de acidentes com morte estão a desatenção de motoristas, o excesso de velocidade, a ingestão de álcool e a desobediência à sinalização.

ANO-BASE: 2019

FÓRMULA: Número de mortes em acidentes de trânsito ÷ População total do distrito x 100.000

FONTE(S): Vida Segura/PMSP – 2019; Seade

ELABORAÇÃO: Instituto Cordial

OBSERVAÇÕES: Projeção da população para o ano de 2018, com base em dados do Censo demográfico de 2010.

MAIS INFORMAÇÕES: https://www.redesocialdecidades.org.br/br/SP/sao-paulo/regiao/+aricanduva/mortes-no-transito

DISTRITO	VALOR
Marsilac	**0,0**
Jardim Helena	**0,7**
Vila Mariana	**0,8**
Moema	**1,1**
Moóca	**1,3**
Bela Vista	**1,4**
Penha	**1,5**
Rio Pequeno	**1,6**
Lajeado	**1,7**
Perdizes	**1,7**
Freguesia do Ó	2,1
José Bonifácio	2,2
Alto de Pinheiros	2,4
Vila Curuçá	2,6
Jardim Ângela	2,7
Liberdade	2,8
Vila Matilde	2,8
Campo Belo	3,1
Sacomã	3,1
Sapopemba	3,1
Itaim Paulista	3,4
São Miguel	3,4
Consolação	3,5
Capão Redondo	3,7
Cidade Líder	3,7
São Rafael	3,8
Artur Alvim	4,0
Tucuruvi	4,1
Parque do Carmo	4,2
São Lucas	4,2
Jaraguá	4,3
Vila Andrade	4,4

DISTRITO	VALOR
Brasilândia	4,6
Grajaú	4,6
Mandaqui	4,6
Carrão	4,7
Vila Medeiros	4,8
Pedreira	5,0
Cidade Tiradentes	5,1
Itaim Bibi	5,2
Jabaquara	5,2
Saúde	5,2
Santana	5,3
Vila Guilherme	5,3
Cachoeirinha	5,5
Jaguaré	5,5
Cidade Ademar	5,6
Vila Sônia	5,8
Pinheiros	6,1
Cursino	6,2
Limão	6,3
Tatuapé	6,3
Jardim Paulista	6,6
Vila Leopoldina	6,7
Iguatemi	6,8
Tremembé	6,8
Aricanduva	7,0
Ipiranga	7,2
Jardim São Luís	7,2
Campo Limpo	7,5
Vila Prudente	7,6
São Mateus	7,7
Cidade Dutra	7,9
Santa Cecília	7,9

DISTRITO	VALOR
Cangaíba	8,0
Casa Verde	8,1
Itaquera	8,1
República	8,1
São Domingos	8,1
Guaianases	8,3
Jaçanã	8,3
Água Rasa	8,4
Raposo Tavares	8,4
Vila Formosa	8,5
Pirituba	8,8
Lapa	8,9
Ponte Rasa	8,9
Ermelino Matarazzo	9,3
Campo Grande	9,4
Morumbi	9,5
Vila Jacuí	9,6
Pari	10,6
Perus	11,3
Parelheiros	13,2
Belém	14,3
Butantã	14,8
Vila Maria	**16,7**
Bom Retiro	**18,2**
Brás	**18,3**
Santo Amaro	**18,8**
Socorro	**19,3**
Anhangüera	**22,9**
Barra Funda	**25,1**
Jaguara	**29,1**
Cambuci	**32,2**
Sé	**49,2**

Média de São Paulo 6,1

DESIGUALTÔMETRO 67x



Direitos Humanos

Violência contra a mulher – todas

Coeficiente de mulheres vítimas de violência (todas as categorias) para cada dez mil mulheres residentes de 20 a 59 anos, por distrito

A Lei Maria da Penha (Lei nº 11.340/2006) classifica a violência contra a mulher em cinco tipos: violência física (homicídio, tentativa de homicídio, lesão corporal e maus tratos); violência psicológica (constrangimento ilegal, ameaça); violência moral (calúnia, difamação e injúria); violência sexual (estupro) e violência patrimonial (invasão de domicílio e dano). É importante considerar que esse tipo de violência costuma ser subnotificado, ou seja, os números reais são provavelmente maiores dos que os mostrados aqui.

ANO-BASE: 2019

FÓRMULA: Número total de mulheres vítimas de violência ÷ População feminina de 20 a 59 anos do distrito x 10.000

FONTE(S): SSP-SP; Seade

ELABORAÇÃO): Luciana Itikawa

MAIS INFORMAÇÕES: https://www.redesocialdecidades.org.br/br/SP/sao-paulo/regiao/+aricanduva/violencia-contra-a-mulher-todos-os-tipos

DISTRITO	VALOR
Marsilac	**114,4**
Vila Andrade	**119,3**
Alto de Pinheiros	**131,8**
Perdizes	**144,4**
Anhangüera	**147,4**
Morumbi	**151,3**
São Rafael	**156,6**
Vila Sônia	**163,8**
Saúde	**167,7**
Vila Leopoldina	**171,4**
Sapopemba	172,4
Cidade Tiradentes	178,9
Sacomã	180,9
Pedreira	182,4
Mandaqui	182,5
Vila Mariana	187,5
Cidade Ademar	190,0
Iguatemi	190,0
Jardim São Luís	190,5
Jardim Ângela	190,9
Carrão	191,3
Moema	192,9
São Lucas	196,0
Jaraguá	201,2
Vila Maria	202,9
Jaguaré	203,6
Brasilândia	206,2
Cachoeirinha	208,5
Jaçanã	209,1
Raposo Tavares	211,3
Grajaú	211,9
Cidade Dutra	213,5

DISTRITO	VALOR
Vila Prudente	213,5
Itaim Paulista	213,6
Jabaquara	215,1
Campo Limpo	216,5
Vila Jacuí	217,7
Vila Medeiros	218,0
Jardim Helena	218,2
Tremembé	218,2
Campo Belo	218,4
Cursino	219,0
Capão Redondo	219,1
Rio Pequeno	222,3
Ipiranga	222,4
Santa Cecília	224,1
Vila Formosa	225,0
José Bonifácio	225,6
Cangaíba	227,0
São Domingos	230,4
São Mateus	233,3
Vila Curuçá	233,5
Água Rasa	235,3
Jardim Paulista	239,0
Tucuruvi	239,4
Limão	241,2
Aricanduva	242,1
Consolação	242,7
Itaim Bibi	244,5
Freguesia do Ó	245,7
Campo Grande	246,9
Pirituba	248,8
Casa Verde	249,2
Ermelino Matarazzo	250,2

DISTRITO	VALOR
Lapa	252,8
Parelheiros	256,2
Vila Matilde	256,2
Vila Guilherme	257,7
Liberdade	258,2
Parque do Carmo	263,1
Penha	263,2
Artur Alvim	267,0
Moóca	268,9
Pinheiros	274,7
Perus	274,9
Lajeado	275,9
Santana	276,1
Ponte Rasa	279,3
Butantã	282,5
Jaguara	282,6
Tatuapé	296,8
Guaianases	299,3
Bela Vista	304,8
Cidade Líder	305,3
Cambuci	318,2
Belém	339,9
Socorro	**341,8**
São Miguel	**362,0**
Itaquera	**366,1**
Santo Amaro	**404,1**
Bom Retiro	**418,5**
República	**466,3**
Pari	**495,2**
Brás	**535,4**
Barra Funda	**835,9**
Sé	**865,4**

Média de São Paulo 228,1

DESIGUALTÔMETRO 7,6x

Violência contra a mulher – feminicídio

Coeficiente de mulheres vítimas de feminicídio, para cada dez mil mulheres residentes de 20 a 59 anos, por distrito

A Lei do Feminicídio (Lei n 13.104/2015) prevê o feminicídio como circunstância qualificadora do crime de homicídio. A Lei do Feminicídio classifica o homicídio doloso (consumado ou tentado) qualificado praticado contra a mulher por razões da condição do sexo feminino. Apesar da base de dados não contemplar todas as formas de homicídio doloso ou qualificado como feminicídio, o Ministério Público assim o classifica.

ANO-BASE: 2019

FÓRMULA: Número total de mulheres vítimas de feminicídio ÷ População feminina de 20 a 59 anos do distrito x 10.000

FONTE(S): SSP-SP; Seade

ELABORAÇÃO): Luciana Itikawa

MAIS INFORMAÇÕES: https://www.redesocialdecidades.org.br/br/SP/sao-paulo/regiao/+aricanduva/violencia-contra-a-mulher-feminicidio

DISTRITO	VALOR
Alto de Pinheiros	**0**
Artur Alvim	**0**
Bom Retiro	**0**
Brás	**0**
Brasilândia	**0**
Butantã	**0**
Cachoeirinha	**0**
Cambuci	**0**
Campo Grande	**0**
Cangaíba	**0**
Consolação	**0**
Guaianases	**0**
Itaim Paulista	**0**
Jaçanã	**0**
Jaguara	**0**
Marsilac	**0**
Moema	**0**
Moóca	**0**
Morumbi	**0**
Pari	**0**
Parque do Carmo	**0**
Penha	**0**
Pinheiros	**0**
Sacomã	**0**
Santana	**0**
Santo Amaro	**0**
São Miguel	**0**
Socorro	**0**
Vila Jacuí	**0**
Vila Leopoldina	**0**
Vila Prudente	**0**
Campo Limpo	0,14

DISTRITO	VALOR
Itaquera	0,15
Pedreira	0,20
Jardim São Luís	0,22
Freguesia do Ó	0,23
São Lucas	0,23
Sapopemba	0,23
Cidade Líder	0,24
José Bonifácio	0,24
Grajaú	0,25
Rio Pequeno	0,27
Vila Sônia	0,27
Perdizes	0,28
Cursino	0,29
Jardim Ângela	0,29
Mandaqui	0,29
Tremembé	0,30
Tatuapé	0,34
Vila Formosa	0,35
Jardim Paulista	0,36
Perus	0,37
Casa Verde	0,38
Carrão	0,39
Água Rasa	0,41
Jabaquara	0,42
Limão	0,42
Capão Redondo	0,43
Iguatemi	0,44
Liberdade	0,44
Lapa	0,50
Campo Belo	0,52
República	0,54
Vila Medeiros	0,54

DISTRITO	VALOR
Vila Maria	0,58
Jaguaré	0,59
Raposo Tavares	0,60
Jaraguá	0,61
Vila Matilde	0,62
São Mateus	0,63
Cidade Dutra	0,64
Parelheiros	0,66
Itaim Bibi	0,67
Cidade Tiradentes	0,69
Ponte Rasa	0,72
Belém	0,73
Vila Mariana	0,73
Jardim Helena	0,74
São Domingos	0,75
Aricanduva	0,77
Vila Andrade	0,78
Bela Vista	0,87
Cidade Ademar	1,02
Vila Curuçá	1,05
Santa Cecília	1,08
Anhangüera	1,12
Lajeado	**1,13**
Ipiranga	**1,17**
Sé	**1,20**
São Rafael	**1,24**
Ermelino Matarazzo	**1,37**
Tucuruvi	**1,37**
Saúde	**1,71**
Vila Guilherme	**1,78**
Barra Funda	**2,03**
Pirituba	**2,28**

Média de São Paulo 0,4

DESIGUALTÔMETRO 16x

Violência LGBTQIAP+

Coeficiente de pessoas vítimas de violência homofóbica e transfóbica para cada cem mil habitantes, por distrito

A violência homofóbica ou transfóbica se enquadra como discriminação por orientação sexual ou identidade de gênero e passou a ser considerada crime pelo Supremo Tribunal Federal em 13 de junho de 2019. Esse tipo de discriminação foi incluída sob a Lei do Racismo (Lei nº 7.716/89). Esse tipo de violência costuma ser subnotificado, ou seja, os números reais são provavelmente maiores dos que os mostrados aqui.

ANO-BASE: 2019

FÓRMULA: Número total de pessoas vítimas de violência homofóbica e transfóbica ÷ População total do distrito x 100.000

FONTE(S): SSP-SP; Seade

ELABORAÇÃO: Luciana Itikawa

MAIS INFORMAÇÕES: https://www.redesocialdecidades.org.br/br/SP/sao-paulo/regiao/+aricanduva/violencia-homofobica-e-transfobica

DISTRITO	VALOR
Água Rasa	**0**
Alto de Pinheiros	**0**
Aricanduva	**0**
Barra Funda	**0**
Bom Retiro	**0**
Cachoeirinha	**0**
Campo Belo	**0**
Campo Grande	**0**
Carrão	**0**
Cidade Dutra	**0**
Itaim Paulista	**0**
Jardim Ângela	**0**
José Bonifácio	**0**
Mandaqui	**0**
Marsilac	**0**
Parque do Carmo	**0**
Pedreira	**0**
Sacomã	**0**
Santo Amaro	**0**
São Domingos	**0**
São Mateus	**0**
São Rafael	**0**
Socorro	**0**
Tremembé	**0**
Vila Curuçá	**0**
Vila Guilherme	**0**
Vila Maria	**0**
Vila Matilde	**0**
Vila Medeiros	**0**
Cidade Ademar	**0,4**
Grajaú	**0,5**
Itaquera	0,5

DISTRITO	VALOR
Vila Andrade	0,6
Brasilândia	0,7
Cangaíba	0,7
Capão Redondo	0,7
Freguesia do Ó	0,7
Iguatemi	0,7
Jardim Helena	0,7
Jardim São Luís	0,7
Parelheiros	0,7
Saúde	0,7
Vila Sônia	0,8
Cidade Tiradentes	0,9
Jabaquara	0,9
Jaçanã	1,0
Jaraguá	1,0
Moema	1,1
Perus	1,1
São Lucas	1,4
Sapopemba	1,4
Cursino	1,8
Ipiranga	1,8
Pirituba	1,8
Santana	1,8
Artur Alvim	2,0
Belém	2,0
Vila Formosa	2,1
Vila Leopoldina	2,2
Ermelino Matarazzo	2,5
Perdizes	2,6
Lapa	3,0
Brás	3,1
Vila Jacuí	3,4

DISTRITO	VALOR
Casa Verde	3,5
Anhangüera	3,6
Cidade Líder	3,7
Guaianases	3,7
Jaguaré	3,7
Raposo Tavares	3,7
Vila Mariana	3,8
Penha	3,9
Campo Limpo	4,4
São Miguel	4,5
Cambuci	5,0
Moóca	5,0
Lajeado	5,2
Pari	5,3
Morumbi	5,7
Tucuruvi	6,2
Limão	6,3
Rio Pequeno	6,5
Bela Vista	6,9
Tatuapé	7,3
Ponte Rasa	7,8
Itaim Bibi	9,3
Santa Cecília	**11,3**
Vila Prudente	**11,5**
Pinheiros	**12,1**
Consolação	**15,7**
Jaguara	**16,6**
Butantã	**16,7**
Jardim Paulista	**17,7**
Sé	**18,9**
República	**22,8**
Liberdade	**26,2**

Média de São Paulo **2,4**

DESIGUALTÔMETRO **74x**

Violência racial

Coeficiente de pessoas vítimas de violência de racismo e injúria racial para cada dez mil habitantes, por distrito

O crime de injúria racial consiste em ofender a honra de alguém valendo-se de elementos referentes à raça, cor, etnia, religião ou origem. Já o crime de racismo atinge uma coletividade indeterminada de indivíduos, discriminando toda a integralidade de uma raça e é um crime inafiançável e imprescritível. Ambos são tipificados pela Lei do Racismo (Lei n 7.716/89). Esse tipo de violência costuma ser subnotificado, ou seja, os números reais são provavelmente maiores dos que os mostrados aqui.

ANO-BASE: 2019

FÓRMULA: Número total de pessoas vítimas de violência de Racismo e Injúria Racial ÷ População total do distrito x 10.000

FONTE(S): SSP-SP; Seade

ELABORAÇÃO): Luciana Itikawa

DISTRITO	VALOR
Marsilac	**0**
Perus	0,3
Vila Medeiros	0,3
Anhangüera	0,4
Campo Limpo	0,4
Parelheiros	0,4
Cidade Ademar	0,5
Jaçanã	0,6
Jardim Ângela	0,6
Jardim São Luís	0,6
São Rafael	0,6
Grajaú	0,7
Guaianases	0,7
Iguatemi	0,7
Sacomã	0,7
São Domingos	0,7
Tremembé	0,7
Vila Andrade	0,7
Vila Sônia	0,7
Cidade Dutra	0,8
Vila Curuçá	0,8
Pedreira	0,9
Capão Redondo	1,0
Jardim Helena	1,0
Mandaqui	1,0
Brasilândia	1,1
Cidade Tiradentes	1,1
Cursino	1,2
José Bonifácio	1,2
Lajeado	1,2
Liberdade	1,2
Vila Maria	1,2

DISTRITO	VALOR
Itaim Paulista	1,3
Ponte Rasa	1,3
Saúde	1,3
Sapopemba	1,4
Vila Jacuí	1,4
Jaguaré	1,5
Freguesia do Ó	1,6
Aricanduva	1,7
Cangaíba	1,7
Ermelino Matarazzo	1,7
Rio Pequeno	1,7
São Lucas	1,7
Socorro	1,7
Itaquera	1,8
Jabaquara	1,8
Vila Leopoldina	1,8
Artur Alvim	1,9
Cidade Líder	1,9
Pirituba	1,9
Raposo Tavares	1,9
São Mateus	1,9
São Miguel	1,9
Perdizes	2,0
Jaguara	2,1
Jaraguá	2,3
Ipiranga	2,4
Campo Grande	2,5
Morumbi	2,5
Cachoeirinha	2,6
Limão	2,6
Cambuci	2,7
Penha	2,7

DISTRITO	VALOR
Belém	2,9
Parque do Carmo	2,9
Lapa	3,0
Alto de Pinheiros	3,2
Carrão	3,2
Santa Cecília	3,2
Vila Formosa	3,2
Vila Prudente	3,2
Bela Vista	3,3
Vila Matilde	3,3
Água Rasa	3,6
Vila Mariana	3,6
Itaim Bibi	3,9
Vila Guilherme	3,9
Campo Belo	4,1
Consolação	4,2
Butantã	4,3
Moóca	4,5
Santana	4,6
Moema	4,8
Pari	4,8
Casa Verde	4,9
Bom Retiro	**5,2**
Tucuruvi	**5,4**
Tatuapé	**5,9**
Santo Amaro	**6,3**
Pinheiros	**7,1**
Jardim Paulista	**8,6**
República	**12,7**
Brás	**13,5**
Barra Funda	**20,1**
Sé	**24,2**

Média de São Paulo 2,0

DESIGUALTÔMETRO 75x

Homicídios de Jovens

Coeficiente mortalidade de jovens por homicídio e intervenção legal para cada cem mil pessoas residentes de 15 a 29 anos, por distrito

DISTRITO	VALOR
Alto de Pinheiros	**0**
Barra Funda	**0**
Belém	**0**
Bom Retiro	**0**
Butantã	**0**
Consolação	**0**
Itaim Bibi	**0**
Jaguara	**0**
Jardim Paulista	**0**
Limão	**0**
Mandaqui	**0**
Moóca	**0**
Pari	**0**
Perdizes	**0**
Socorro	**0**
Tatuapé	**0**
Tucuruvi	**0**
Vila Leopoldina	**0**
Vila Prudente	**0**
Vila Sônia	4,0
Perus	4,4
Anhangüera	4,5
Vila Formosa	5,1
Parque do Carmo	5,8
Cidade Líder	6,3
Água Rasa	6,5
Moema	7,8
Santo Amaro	7,9
Cidade Dutra	8,3
Bela Vista	**8,7**
Vila Matilde	**9,0**
Ipiranga	9,2

DISTRITO	VALOR
Lapa	9,2
Cangaíba	9,4
Saúde	9,6
Vila Mariana	9,9
Pinheiros	10,7
Cambuci	13,5
Santa Cecília	13,5
Artur Alvim	13,6
Itaquera	13,7
Santana	14,7
Parelheiros	14,9
Iguatemi	15,4
Vila Andrade	15,4
Sacomã	15,5
Aricanduva	16,0
Liberdade	16,0
Vila Jacuí	16,0
Cidade Ademar	16,3
Jabaquara	16,5
Freguesia do Ó	16,7
São Rafael	17,1
Ermelino Matarazzo	17,7
Carrão	18,1
Vila Guilherme	18,5
Campo Grande	19,4
São Lucas	20,2
Pirituba	21,6
São Mateus	21,6
Vila Medeiros	21,9
Capão Redondo	22,0
Jaçanã	22,2
Jardim Helena	22,6

DISTRITO	VALOR
Vila Curuçá	22,6
Itaim Paulista	22,7
Penha	23,0
Cursino	23,3
Raposo Tavares	24,3
Tremembé	24,4
Grajaú	24,6
Pedreira	24,6
Guaianases	24,7
Ponte Rasa	24,7
José Bonifácio	25,1
Jardim Ângela	26,6
Rio Pequeno	26,6
Vila Maria	27,0
Lajeado	27,8
Casa Verde	28,5
Campo Belo	29,1
Brás	29,6
Jaraguá	30,1
Cachoeirinha	31,0
Campo Limpo	31,3
São Domingos	31,8
Sapopemba	**32,7**
Jaguaré	**33,6**
Sé	**35,9**
Jardim São Luís	**36,9**
Cidade Tiradentes	**38,1**
República	**39,7**
Marsilac	**42,2**
Brasilândia	**47,4**
São Miguel	**51,6**
Morumbi	**58,9**

Média de São Paulo 21,0

DESIGUALTÔMETRO 14,9x

ANO-BASE: 2017

FÓRMULA: Número total de óbitos por causas externas (homicídio e intervenção legal), na faixa etária entre 15 a 29 anos ÷ População residente na faixa dos 15 aos 29 anos x 100.000

FONTE(S): SIM/PRO-AIM – CEInfo –SMS-SP e Fundação Seade

ELABORAÇÃO): Roberta Astolfi

Habitação

Favelas

Proporção (%) de domicílios em favelas em relação ao total de domicílios, por distrito

Assentamentos informais são um reflexo de uma sociedade desigual, que não oferece moradia para a população mais vulnerável. Em função desta falta de políticas públicas, muitas vezes, essa população se estabelece em ocupações irregulares e áreas de risco, sem nenhuma segurança jurídica.

ANO-BASE: 2019

FÓRMULA: Número total estimado de domicílios em favelas ÷ Número total de domicílios x 100

FONTE(S): SEHAB

OBSERVAÇÕES: O número de domicílios em favelas é um dado estimado a partir de vistorias técnicas programadas pela SEHAB. Não há periodicidade definida e conjunta na atualização do número de domicílios no Sistema de informações da SEHAB. Os dados são atualizados conforme as necessidades de intervenção e vistorias técnicas. Algumas favelas e núcleos estão localizados na divisa entre dois ou três distritos, nestes casos o número de domicílios contabilizado é proporcional a parte da favela/núcleo que está intersectando com o distrito.

MAIS INFORMAÇÕES: https://www.redesocialdecidades.org.br/br/SP/sao-paulo/regiao/+aricanduva/favelas

DISTRITO	VALOR
Alto de Pinheiros	**0**
Bela Vista	**0**
Cambuci	**0**
Consolação	**0**
Jardim Paulista	**0**
Moóca	**0**
Perdizes	**0**
República	**0**
Santa Cecília	**0**
Sé	**0**
Pinheiros	0,08
Água Rasa	0,1
Casa Verde	0,1
Moema	0,1
Brás	0,2
Santana	0,2
Santo Amaro	0,2
Liberdade	0,3
Lapa	0,5
Vila Matilde	0,6
Tucuruvi	0,7
Itaim Bibi	0,8
Saúde	0,9
Vila Formosa	0,9
Vila Mariana	0,9
Tatuapé	1,0
Aricanduva	1,1
Barra Funda	1,1
Jaguara	1,1
Butantã	1,3
José Bonifácio	1,3
Pari	2,1

DISTRITO	VALOR
Vila Guilherme	2,1
Carrão	2,5
Jaguaré	2,5
Marsilac	2,7
São Miguel	2,9
Bom Retiro	3,0
Guaianases	3,0
Vila Medeiros	3,0
Mandaqui	3,1
Ipiranga	3,3
Ponte Rasa	3,5
Belém	3,8
Campo Grande	3,8
Anhangüera	4,0
Freguesia do Ó	4,1
Cidade Tiradentes	4,3
São Lucas	4,4
Vila Leopoldina	4,6
Vila Sônia	4,8
Vila Jacuí	4,9
Itaquera	6,2
Penha	6,2
São Mateus	6,2
Socorro	6,2
Cursino	6,5
Itaim Paulista	6,5
Vila Curuçá	6,6
Cidade Líder	6,8
Pirituba	6,9
Lajeado	7,3
Artur Alvim	7,4
Iguatemi	7,5

DISTRITO	VALOR
Limão	8,3
Parelheiros	8,5
Jaraguá	8,6
Ermelino Matarazzo	8,8
Cidade Dutra	8,9
Campo Belo	9,1
São Rafael	9,7
Perus	10,9
Cangaíba	11,0
Tremembé	11,1
Raposo Tavares	11,4
Jardim Helena	12,3
São Domingos	12,3
Vila Maria	13,2
Grajaú	14,0
Morumbi	14,3
Cidade Ademar	16,7
Jabaquara	16,7
Parque do Carmo	16,8
Pedreira	18,9
Sapopemba	19,4
Cachoeirinha	20,5
Rio Pequeno	**20,8**
Capão Redondo	**21,9**
Campo Limpo	**22,4**
Sacomã	**24,3**
Brasilândia	**25,8**
Vila Prudente	**26,0**
Jaçanã	**31,4**
Vila Andrade	**34,7**
Jardim Ângela	**53,9**
Jardim São Luís	**69,5**

Média de São Paulo 9,7

DESIGUALTÔMETRO 911x

Saúde

Gravidez na adolescência

Proporção (%) de nascidos vivos cujas mães tinham 19 anos ou menos, em relação ao total de nascidos vivos, por distrito

A maternidade faz com que mães adolescentes passem a ter baixa perspectiva em relação à escolaridade e à futura inserção no mercado de trabalho. Ainda que o número de adolescentes com filhos tenha diminuído na última década, ele continua alto. De acordo com dados do IBGE, em 2015, 17,4% dos partos foram realizados em mães adolescentes, onde a maioria delas tem poucos anos de escolaridade, são negras e vivem em regiões menos desenvolvidas economicamente

ANO-BASE: 2019

FÓRMULA: Número total de nascidos vivos cujas mães tinham 19 anos ou menos ÷ Número total de nascidos vivos x 100

FONTE(S): SINASC/CEInfo/SMS-SP

OBSERVAÇÕES: Atualizado em 21/5/2020.

MAIS INFORMAÇÕES: https://www.redesocialdecidades.org.br/br/SP/sao-paulo/regiao/+aricanduva/gravidez-na-adolescencia

DISTRITO	VALOR
Jardim Paulista	**0,6**
Moema	**0,8**
Itaim Bibi	**0,8**
Santo Amaro	**1,3**
Pinheiros	**1,3**
Perdizes	**1,4**
Consolação	**1,4**
Alto de Pinheiros	**1,6**
Vila Mariana	**1,7**
Lapa	**1,9**
Barra Funda	2,3
Saúde	2,5
Campo Belo	2,8
Tatuapé	3,2
Santana	3,2
Vila Leopoldina	3,2
Moóca	3,6
Butantã	4,1
Tucuruvi	4,9
Santa Cecília	5,1
Cambuci	5,3
Vila Prudente	5,4
Carrão	5,5
Campo Grande	5,5
Água Rasa	5,7
Ipiranga	5,9
Bela Vista	6,0
Belém	6,1
São Lucas	6,6
Liberdade	6,7
Vila Guilherme	6,8
Vila Matilde	7,1

DISTRITO	VALOR
Morumbi	7,2
Vila Sônia	7,3
Socorro	7,3
Vila Formosa	7,5
Penha	7,6
Freguesia do Ó	7,6
Cursino	7,8
República	8,0
Aricanduva	8,1
Mandaqui	8,4
Jaguara	8,4
Sé	8,5
Jabaquara	8,6
Limão	8,6
Pirituba	8,6
Casa Verde	8,7
Bom Retiro	9,1
Sacomã	9,1
Jaguaré	9,1
Cangaíba	9,5
Cidade Líder	9,5
Anhangüera	9,6
Artur Alvim	9,7
Vila Andrade	9,7
São Mateus	9,7
Campo Limpo	9,8
Ermelino Matarazzo	9,8
São Domingos	9,9
Brás	9,9
Raposo Tavares	10,2
Rio Pequeno	10,2
Vila Medeiros	10,3

DISTRITO	VALOR
Ponte Rasa	10,3
Parque do Carmo	10,3
Cidade Dutra	10,5
Itaquera	10,8
Vila Maria	10,8
Capão Redondo	10,8
Pari	10,9
Guaianases	10,9
Jardim São Luís	11,0
Vila Curuçá	11,1
São Miguel	11,1
José Bonifácio	11,2
Pedreira	11,3
Vila Jacuí	11,5
Cidade Ademar	11,6
Sapopemba	11,6
Perus	11,7
Jardim Helena	11,9
Jaraguá	12,1
Grajaú	12,4
Cachoeirinha	12,4
Tremembé	12,6
Lajeado	**12,8**
Itaim Paulista	**12,9**
Jaçanã	**13,0**
Jardim Ângela	**13,1**
Brasilândia	**13,3**
Marsilac	**13,3**
Cidade Tiradentes	**13,4**
Parelheiros	**13,7**
Iguatemi	**13,8**
São Rafael	**15,3**

Média de São Paulo 9,8

DESIGUALTÔMETRO 24x

Mortalidade materna

Proporção de óbitos femininos por causas maternas, para cada cem mil crianças nascidas vivas de mães residentes no distrito

Este indicador avalia o nível da saúde da mulher e da população em geral. Mundialmente, houve uma queda de 45% nas taxas de mortalidade, de 380 em 1990, para 210 em 2013. No Brasil, a taxa de mortalidade materna caiu de 141 em 1991, para 64 em 2011. Apesar dessa redução, esses valores ainda estão distantes dos 35 estipulados como meta para o país pelos ODS.

ANO-BASE: 2019

FÓRMULA: Número total de óbitos por causas maternas ÷ Número total de nascidos vivos x 100.000

FONTE(S): SIM/PRO-AIM/CEInfo/SMS-SP; SINASC/CEInfo/SMS-SP

OBSERVAÇÕES: Atualizado em 21/5/2020. Para o cálculo, foi considerada a média móvel do último triênio (2017, 2018 e 2019) para as duas variáveis que compõem o indicador.

MAIS INFORMAÇÕES: https://www.redesocialdecidades.org.br/br/SP/sao-paulo/regiao/+aricanduva/mortalidade-materna

DISTRITO	VALOR
Alto de Pinheiros	**0**
Cambuci	**0**
Consolação	**0**
Cursino	**0**
Ermelino Matarazzo	**0**
Itaim Bibi	**0**
Jaguara	**0**
Jaguaré	**0**
Jardim Paulista	**0**
Lapa	**0**
Marsilac	**0**
Moóca	**0**
Pari	**0**
Perdizes	**0**
Pinheiros	**0**
Santa Cecília	**0**
Saúde	**0**
Tatuapé	**0**
Raposo Tavares	19,5
Ipiranga	23,9
Parelheiros	24,9
Vila Matilde	26,5
Vila Mariana	26,8
Campo Limpo	27,7
Sacomã	28,3
Limão	28,8
Parque do Carmo	29,3
São Domingos	30,5
Cidade Líder	32,7
Tucuruvi	33,4
Casa Verde	33,8
Jabaquara	34,9

DISTRITO	VALOR
Santo Amaro	38,3
Moema	39,2
Vila Andrade	39,8
Jardim Helena	40,5
Campo Belo	42,0
São Mateus	42,3
Pedreira	43,8
Vila Sônia	45,8
Cidade Ademar	46,3
Pirituba	47,0
Itaim Paulista	47,2
Tremembé	50,3
Rio Pequeno	51,6
Itaquera	51,9
Jardim Ângela	52,8
Morumbi	53,5
Campo Grande	55,3
República	56,6
Vila Curuçá	57,1
Vila Leopoldina	58,2
Aricanduva	58,2
Mandaqui	58,7
Ponte Rasa	59,4
Bom Retiro	60,4
Penha	60,7
Cidade Dutra	60,8
Anhangüera	60,9
José Bonifácio	62,2
Cachoeirinha	63,8
Jaraguá	63,9
Vila Jacuí	65,4
Sapopemba	66,4

DISTRITO	VALOR
Água Rasa	66,9
Butantã	68,1
Vila Formosa	69,5
Jardim São Luís	73,1
São Rafael	73,8
Vila Medeiros	73,9
Sé	76,9
Brasilândia	78,1
São Lucas	78,4
Carrão	78,4
Vila Prudente	79,7
Cidade Tiradentes	81,8
Barra Funda	82,0
Santana	87,2
Lajeado	87,8
Guaianases	88,3
Bela Vista	89,5
Cangaíba	92,2
Socorro	92,4
Freguesia do Ó	93,3
Grajaú	94,8
São Miguel	96,9
Vila Maria	**101,4**
Artur Alvim	**106,1**
Jaçanã	**108,0**
Brás	**109,8**
Iguatemi	**111,7**
Vila Guilherme	**121,6**
Perus	**122,8**
Capão Redondo	**124,4**
Belém	**135,0**
Liberdade	**182,1**

Média de São Paulo 60,2

DESIGUALTÔMETRO 9,3x

Mortalidade infantil

Proporção de óbitos de crianças menores de um ano, para cada mil crianças nascidas vivas de mães residentes no distrito

Altas taxas de mortalidade infantil são reflexos de baixos níveis de saúde, desenvolvimento socioeconômico e condições de vida. Mundialmente, esse número caiu de 90 em 1990, para 43 em 2015, de acordo com dados da ONU. No Brasil, a taxa passou de 53,7 em 1990, para 17,7 em 2011.

ANO-BASE: 2019

FÓRMULA: Número total de óbitos com menos de um ano de idade ÷ Número total de nascidos vivos x 1.000

FONTE(S): SIM/PRO-AIM/CEInfo/SMS-SP; SINASC/CEInfo/SMS-SP

OBSERVAÇÕES: Atualizado em 24/9/2020.

MAIS INFORMAÇÕES: https://www.redesocialdecidades.org.br/br/SP/sao-paulo/regiao/+aricanduva/mortalidade-infantil

DISTRITO	VALOR
Marsilac	**0**
Jardim Paulista	**1,3**
Moema	**2,5**
Alto de Pinheiros	**3,2**
Perdizes	**3,4**
Vila Leopoldina	**3,8**
Butantã	**3,9**
Itaim Bibi	**3,9**
Artur Alvim	**4,1**
Mandaqui	**4,6**
Pinheiros	**4,9**
Sé	**5,0**
Vila Guilherme	**5,0**
Lapa	**5,0**
Água Rasa	**5,1**
Vila Andrade	**5,3**
Tatuapé	**5,3**
Vila Mariana	**5,7**
Bom Retiro	5,8
Cambuci	5,9
Belém	6,3
República	6,4
Saúde	6,6
Raposo Tavares	6,8
Jaguara	7,0
Aricanduva	7,3
Campo Belo	7,3
Anhangüera	7,4
Barra Funda	7,7
Ipiranga	8,0
Jabaquara	8,0
Consolação	8,2

DISTRITO	VALOR
Liberdade	8,2
São Lucas	8,3
São Domingos	8,4
Jaguaré	8,6
São Mateus	9,2
Vila Sônia	9,5
Vila Curuçá	9,5
Vila Prudente	9,6
Moóca	10
Santa Cecília	9,6
Sacomã	9,6
Santana	9,8
José Bonifácio	10,0
Lajeado	10,1
Rio Pequeno	10,1
Parque do Carmo	10,4
Campo Limpo	10,5
Tucuruvi	10,5
Freguesia do Ó	10,6
Capão Redondo	10,6
Perus	10,8
Jardim São Luís	10,9
Carrão	11,0
Ponte Rasa	11,0
Pedreira	11,1
Cursino	11,1
Limão	11,1
Penha	11,4
Vila Medeiros	11,5
Santo Amaro	11,7
Cidade Tiradentes	11,7
Itaquera	11,8

DISTRITO	VALOR
Cidade Dutra	12,0
Jaraguá	12,0
Itaim Paulista	12,0
Sapopemba	12,2
Vila Matilde	12,3
Cachoeirinha	12,5
Grajaú	12,7
Cidade Líder	12,8
Iguatemi	12,8
Vila Formosa	12,9
Cangaíba	13,0
Parelheiros	13,0
Jardim Ângela	13,5
Pirituba	13,5
Jaçanã	13,8
Vila Maria	14,0
Bela Vista	14,2
São Rafael	14,2
Campo Grande	14,2
Pari	14,3
Cidade Ademar	14,6
Jardim Helena	14,9
Vila Jacuí	**15,0**
Tremembé	**16,3**
Guaianases	**16,4**
Morumbi	**16,6**
Casa Verde	**16,7**
Ermelino Matarazzo	**17,6**
Brasilândia	**18,9**
Socorro	**19,1**
Brás	**19,5**
São Miguel	**20,3**

Média de São Paulo 11,2

DESIGUALTÔMETRO 16x

Idade média ao morrer

Média de idade (em anos) com que as pessoas morreram (de acordo com o local de residência), por distrito

Este indicador utiliza dados fornecidos pela Secretaria Municipal de Saúde, referentes ao passado, representando a realidade atual do território. Vale ressaltar que é diferente do indicador "Expectativa de vida", que é uma estimativa projetada do número médio de anos que a população de um local (ou um recorte dessa população) deve viver, caso sejam mantidas as mesmas condições de vida vivenciadas no momento do nascimento.

ANO-BASE: 2019

FÓRMULA: Soma das idades ao morrer ÷ Número total de óbitos (por todas as idades)

FONTE(S): SIM/PRO-AIM/CEInfo/SMS-SP; SINASC/CEInfo/SMS-SP

MAIS INFORMAÇÕES: https://www.redesocialdecidades.org.br/br/SP/sao-paulo/regiao/+aricanduva/idade-media-ao-morrer

DISTRITO	VALOR
Jardim Paulista	**81,5**
Alto de Pinheiros	**81,1**
Moema	**79,8**
Consolação	**79,2**
Perdizes	**79,0**
Lapa	**78,7**
Pinheiros	**78,5**
Vila Mariana	**78,5**
Campo Belo	**78,2**
Saúde	**78,0**
Itaim Bibi	77,9
Moóca	77,3
Santo Amaro	77,2
Butantã	76,7
Tatuapé	76,6
Santana	76,0
Água Rasa	75,6
Vila Leopoldina	75,5
Liberdade	75,0
Tucuruvi	74,8
Ipiranga	74,4
Carrão	74,2
Santa Cecília	73,9
Cambuci	73,8
Cursino	73,3
Vila Guilherme	73,2
Morumbi	73,2
Vila Formosa	73,2
Barra Funda	73,0
Vila Prudente	72,9
Mandaqui	72,7
Vila Sônia	72,6

DISTRITO	VALOR
Penha	71,9
Bela Vista	71,8
Vila Matilde	71,5
Socorro	71,4
São Lucas	71,3
Campo Grande	71,1
Casa Verde	70,8
Jaguara	70,8
São Domingos	70,8
Jabaquara	70,7
Limão	70,7
Aricanduva	70,7
Belém	70,2
Artur Alvim	69,9
Freguesia do Ó	69,9
Ponte Rasa	69,1
Vila Medeiros	69,1
Jaguaré	68,8
Pari	68,8
Rio Pequeno	68,7
Bom Retiro	68,3
República	68,2
Pirituba	68,1
Vila Maria	68,1
Sacomã	68,0
Cangaíba	66,9
Jaçanã	66,8
São Mateus	66,6
Marsilac	66,5
Vila Andrade	66,5
São Miguel	66,2
Tremembé	65,6

DISTRITO	VALOR
Cidade Ademar	65,6
Sé	65,6
Cidade Dutra	65,4
Vila Curuçá	65,0
Ermelino Matarazzo	64,9
José Bonifácio	64,8
Itaquera	64,6
Sapopemba	64,5
Cidade Líder	64,5
Raposo Tavares	64,3
Cachoeirinha	63,8
Parque do Carmo	63,6
Jardim São Luís	62,9
Pedreira	62,9
Jardim Helena	62,7
Campo Limpo	62,5
Vila Jacuí	62,5
Itaim Paulista	62,4
Capão Redondo	61,7
Jaraguá	61,5
Lajeado	61,4
Brás	61,2
Perus	**60,8**
Guaianases	**60,7**
Brasilândia	**60,5**
Anhangüera	**60,3**
Parelheiros	**59,8**
São Rafael	**59,5**
Grajaú	**59,5**
Iguatemi	**59,1**
Cidade Tiradentes	**58,5**
Jardim Ângela	**58,3**

Média de São Paulo 68,0

DESIGUALTÔMETRO 1,4x

Cobertura da Atenção Básica

Percentual da população coberta por equipes da Estratégia Saúde da Família e por equipes de Atenção Básica (%)

ANO-BASE: 2019

FÓRMULA: Total de equipes de Atenção Básica (x 3.000) + equipes ESF (x 3.450) ÷ População total do distrito x 100

FONTE(S): CNES; Seade

OBSERVAÇÕES: Para o cálculo da cobertura, as equipes são ponderadas para 3.000 indivíduos cobertos, em relação ao total da população estimada do distrito, conforme metodologia apresentada pela Pactuação Interfederativa 2017-2021 (Resolução CIT n 8 de 24/11/2016 publicada no DOU em 12/12/2016).

DISTRITO	VALOR
Jaguara	**100,0**
Jardim Ângela	**100,0**
Jardim São Luís	**100,0**
Limão	**100,0**
Marsilac	**100,0**
Raposo Tavares	**100,0**
Pedreira	**99,2**
Pari	**97,7**
Brasilândia	**96,2**
Parelheiros	**95,6**
Anhangüera	93,3
Capão Redondo	93,0
Parque do Carmo	90,2
Campo Limpo	90,1
Ermelino Matarazzo	84,9
Vila Jacuí	84,3
Vila Curuçá	83,7
Iguatemi	82,1
Grajaú	81,9
Jardim Helena	78,8
Sapopemba	76,9
Ponte Rasa	76,5
Guaianases	76,1
Aricanduva	75,8
São Rafael	74,7
Freguesia do Ó	74,4
Cidade Líder	74,3
Cachoeirinha	71,8
Cidade Ademar	71,5
Perus	71,4
Jaraguá	71,1
Jabaquara	70,6

DISTRITO	VALOR
São Lucas	69,6
Jaguaré	68,8
Artur Alvim	67,1
Sé	66,8
Bom Retiro	66,1
José Bonifácio	66,1
São Miguel	64,5
Casa Verde	62,5
Cidade Tiradentes	61,4
São Domingos	59,6
Vila Guilherme	56,5
Barra Funda	56,4
Lajeado	55,3
Pirituba	55,3
Vila Maria	55,1
Itaquera	54,9
Ipiranga	54,3
Jaçanã	54,3
Vila Medeiros	54,3
Cangaíba	54,2
Vila Andrade	53,7
Itaim Paulista	52,4
Brás	51,8
Vila Sônia	51,6
São Mateus	50,9
Rio Pequeno	50,8
Vila Prudente	50,4
Cambuci	50,3
Belém	49,9
Consolação	49,4
Sacomã	49,2
Tremembé	48,4

DISTRITO	VALOR
Cidade Dutra	47,0
Vila Leopoldina	44,6
Tucuruvi	44,0
República	43,7
Butantã	42,3
Vila Matilde	39,6
Morumbi	39,3
Cursino	38,1
Água Rasa	37,7
Santa Cecília	30,6
Lapa	30,4
Penha	30,4
Carrão	30,1
Vila Formosa	29,9
Mandaqui	29,5
Bela Vista	29,0
Liberdade	26,8
Itaim Bibi	26,0
Pinheiros	25,2
Campo Grande	22,5
Moóca	20,3
Alto de Pinheiros	19,3
Saúde	**19,3**
Tatuapé	**17,6**
Perdizes	**16,6**
Santana	**16,4**
Santo Amaro	**16,4**
Moema	**14,4**
Campo Belo	**14,0**
Socorro	**9,1**
Vila Mariana	**7,6**
Jardim Paulista	**7,3**

Média de São Paulo 66,5

DESIGUALTÔMETRO 14x

Tempo médio para consultas na Atenção Básica

Tempo médio (em dias) de espera para consultas na atenção básica

ANO-BASE: 2019

FÓRMULA: Tempo médio (em dias) de espera para consultas na atenção primária (clínica médica, pediatria, GO e médico ESF)

FONTE(S): SIGA/SMS-SP

OBSERVAÇÕES: Atualizado em 21/9/2020.
GO = ginecologia e obstetrícia
ESF = Estratégia de Saúde da Família

DISTRITO	VALOR
Cambuci	**5**
Jaguaré	**6**
Perdizes	**8**
Perus	**8**
Limão	**10**
Vila Leopoldina	**11**
Vila Sônia	**11**
Campo Grande	**13**
Jaçanã	**13**
Saúde	**15**
Lajeado	16
Marsilac	16
Pinheiros	18
Parque do Carmo	19
Bela Vista	20
Itaim Paulista	20
Mandaqui	20
São Lucas	20
Grajaú	21
Jabaquara	21
Brás	22
Lapa	22
Raposo Tavares	23
Consolação	24
República	24
Vila Curuçá	24
Vila Mariana	24
Jardim São Luís	25
Jardim Helena	26
Moema	27
Pedreira	27
Cidade Tiradentes	28

DISTRITO	VALOR
Itaquera	28
Penha	28
Pirituba	28
São Domingos	28
São Mateus	28
Jaraguá	29
Moóca	29
Parelheiros	29
São Rafael	29
Anhangüera	30
Vila Andrade	30
Vila Maria	30
Cidade Dutra	31
Ermelino Matarazzo	31
Santana	31
Vila Guilherme	31
Vila Medeiros	31
Artur Alvim	32
Barra Funda	32
Cidade Ademar	32
Itaim Bibi	32
Jardim Paulista	32
Socorro	32
Jardim Ângela	33
José Bonifácio	33
Pari	33
Rio Pequeno	33
Alto de Pinheiros	34
Aricanduva	34
Casa Verde	34
Iguatemi	34
Ipiranga	34

DISTRITO	VALOR
Morumbi	34
Sapopemba	34
Carrão	35
Brasilândia	36
Cangaíba	36
Capão Redondo	36
Guaianases	36
Jaguara	36
Sé	36
Tremembé	36
Campo Belo	37
Cidade Líder	37
Santa Cecília	37
Tucuruvi	37
Ponte Rasa	38
Tatuapé	38
Belém	39
Campo Limpo	39
Liberdade	39
Sacomã	39
Santo Amaro	39
Vila Jacuí	39
Vila Prudente	**39**
São Miguel	**41**
Bom Retiro	**42**
Butantã	**42**
Cachoeirinha	**42**
Cursino	**42**
Freguesia do Ó	**42**
Água Rasa	**43**
Vila Formosa	**43**
Vila Matilde	**43**

Média de São Paulo 28

DESIGUALTÔMETRO 8,6x

ICSAP – Internações por Condições Sensíveis à Atenção Primária

Proporção (%) de Internações por Condições Sensíveis à Atenção Primária (ICSAP) em relação ao total de internações, por distrito

ANO-BASE: 2019

FÓRMULA: Número total de internações por condições sensíveis à atenção primária ÷ Número total de internações x 100

FONTE(S): CEInfo/SMS-SP

DISTRITO	VALOR
Moema	**4,5**
Itaim Bibi	**7,5**
Perdizes	**8,9**
Jardim Paulista	**9,8**
Alto de Pinheiros	**10,7**
Pinheiros	**10,9**
Lapa	**14,2**
Vila Mariana	**14,7**
Vila Leopoldina	**15,6**
Morumbi	**17,7**
Santa Cecília	17,9
Saúde	18,8
Vila Andrade	19,1
Tatuapé	20,3
Campo Limpo	20,6
Vila Sônia	21,5
Carrão	22,1
Anhangüera	22,9
Liberdade	23,9
Bela Vista	24,0
Jaguara	24,1
Moóca	24,1
Campo Belo	25,1
São Domingos	27,0
Sacomã	27,6
Jaguaré	28,1
Perus	28,3
Água Rasa	28,6
Ipiranga	29,3
Capão Redondo	29,7
Santana	29,7
Santo Amaro	30,1

DISTRITO	VALOR
Penha	30,9
Cursino	31,2
Consolação	31,4
Vila Formosa	32,3
Campo Grande	33,6
Vila Matilde	34,3
Itaquera	35,0
Tucuruvi	36,1
Artur Alvim	36,7
República	36,8
Cidade Líder	37,0
Jardim São Luís	37,1
Parque do Carmo	37,6
Cangaíba	38,0
Bom Retiro	38,0
Vila Guilherme	38,4
Ponte Rasa	38,6
Pirituba	39,0
Raposo Tavares	39,1
Lajeado	39,4
Butantã	39,4
Rio Pequeno	39,5
Socorro	39,8
Ermelino Matarazzo	40,2
Belém	40,6
Mandaqui	41,2
Parelheiros	41,6
Barra Funda	42,3
Cambuci	43,8
Vila Prudente	43,8
Vila Jacuí	44,2
José Bonifácio	44,9

DISTRITO	VALOR
Jabaquara	45,2
Pedreira	46,3
Aricanduva	47,7
Casa Verde	47,8
São Lucas	49,2
Pari	50,2
Jardim Ângela	50,6
Vila Curuçá	51,1
São Miguel	52,9
Tremembé	53,3
São Rafael	53,7
Cidade Ademar	53,9
Jaraguá	56,2
Guaianases	56,9
Freguesia do Ó	56,9
Iguatemi	57,2
Sé	58,8
Brás	58,8
Sapopemba	59,4
Marsilac	61,9
Cidade Tiradentes	62,4
Jardim Helena	62,7
Brasilândia	**65,5**
Cidade Dutra	**65,6**
Itaim Paulista	**66,0**
Vila Maria	**67,2**
Grajaú	**67,4**
Vila Medeiros	**68,9**
São Mateus	**71,5**
Limão	**74,9**
Cachoeirinha	**77,4**
Jaçanã	**77,7**

Média de São Paulo **47,1**

DESIGUALTÔMETRO **17,1x**

Mortalidade por doenças do aparelho circulatório

Coeficiente de mortalidade por doenças do aparelho circulatório em residentes de 40 a 59 anos, para cada cem mil habitantes, por distrito

As doenças cardiovasculares são a principal causa de morte no Brasil. As principais doenças relacionadas ao aparelho circulatório são o AVC (acidente vascular cerebral), também conhecido como derrame, doença isquêmica do coração e infarto do miocárdio. Aqui, utiliza-se o recorte populacional de 40 a 59 anos para destacar as mortes que ocorrem precocemente, por conta de fatores sócio-territoriais.

ANO-BASE: 2019

FÓRMULA: Número total de óbitos por doenças do aparelho circulatório em residentes de 40 a 59 anos ÷ População residente na faixa dos 40 aos 59 anos x 10.000

FONTE(S): SIM/PRO-AIM/CEInfo/SMS-SP

OBSERVAÇÕES: Atualizado em 24/9/2020

MAIS INFORMAÇÕES: https://www.redesocialdecidades.org.br/br/SP/sao-paulo/regiao/+aricanduva/mortalidade-por-doencas-do-aparelho-circulatorio

DISTRITO	VALOR
Jardim Paulista	**14,5**
Alto de Pinheiros	**16,3**
Pinheiros	**24,5**
Perdizes	**35,0**
Moema	**38,6**
Itaim Bibi	**42,5**
Vila Mariana	**43,4**
Barra Funda	**44,1**
Anhangüera	**49,3**
Santo Amaro	**53,4**
Vila Leopoldina	54,8
Consolação	55,0
Santa Cecília	56,7
Brás	57,0
Morumbi	59,9
Liberdade	60,7
Saúde	63,6
Bela Vista	63,9
Vila Andrade	64,2
Butantã	64,6
Vila Sônia	69,6
Moóca	71,7
Campo Belo	73,5
Vila Prudente	78,0
Jaguaré	79,8
Santana	82,9
Lapa	84,0
Carrão	85,5
Ipiranga	87,5
Tatuapé	89,9
Jaguara	90,2
Mandaqui	93,6

DISTRITO	VALOR
Campo Grande	94,7
Vila Guilherme	95,3
Casa Verde	99,3
República	103,5
Socorro	106,7
Cursino	108,7
Jardim São Luís	108,8
Água Rasa	109,2
Bom Retiro	110,7
Campo Limpo	112,8
Raposo Tavares	113,9
Vila Formosa	115,0
José Bonifácio	122,6
Sacomã	122,8
Rio Pequeno	123,2
Ermelino Matarazzo	125,0
São Rafael	126,8
São Lucas	127,3
Cambuci	128,8
Cidade Líder	128,9
São Mateus	129,9
Sé	130,8
Ponte Rasa	132,4
Tremembé	133,7
Cangaíba	136,0
Sapopemba	136,3
Tucuruvi	137,1
São Domingos	137,8
Cidade Dutra	137,9
Jaraguá	140,1
Cachoeirinha	140,2
Artur Alvim	141,9

DISTRITO	VALOR
Capão Redondo	142,0
Jabaquara	143,2
Vila Medeiros	144,0
Grajaú	144,0
Cidade Ademar	146,0
Iguatemi	146,2
Jardim Ângela	146,7
Pedreira	148,1
Cidade Tiradentes	148,4
Vila Curuçá	148,9
Penha	150,4
Lajeado	152,4
Limão	152,5
Pirituba	153,0
Vila Jacuí	153,5
Vila Matilde	153,6
Perus	156,4
Itaim Paulista	156,6
Aricanduva	157,2
Jaçanã	160,6
Vila Maria	161,3
Belém	161,9
Jardim Helena	**164,1**
Freguesia do Ó	**172,8**
Itaquera	**173,5**
Guaianases	**178,8**
Brasilândia	**178,9**
Parque do Carmo	**189,1**
Pari	**190,4**
Parelheiros	**195,2**
Marsilac	**199,7**
São Miguel	**206,4**

Média de São Paulo 126,2

DESIGUALTÔMETRO 14x

Mortalidade por doenças do aparelho respiratório

Coeficiente de mortalidade por doenças do aparelho respiratório em residentes de 40 a 59 anos, para cada cem mil habitantes, por distrito

As principais causas de morte relacionadas ao aparelho respiratório são a doença pulmonar obstrutiva crônica (DPOC), alergias, hipertensão pulmonar e asma. No mundo, as doenças respiratórias crônicas representam cerca de 7% da mortalidade anual. No Brasil, essa taxa passou de 43,4 em 2003, para 24,2 em 2013. Aqui, utiliza-se o recorte populacional de 40 a 59 anos para destacar as mortes que ocorrem precocemente, por conta de fatores sócio-territoriais.

ANO-BASE: 2019

FÓRMULA: Número total de óbitos por doenças do aparelho respiratório em residentes de 40 a 59 anos ÷ População residente na faixa dos 40 aos 59 anos x 100.000

FONTE(S): SIM/PRO-AIM/CEInfo/SMS-SP

OBSERVAÇÕES: Atualizado em 24/9/2020

MAIS INFORMAÇÕES: https://www.redesocialdecidades.org.br/br/SP/sao-paulo/regiao/+aricanduva/mortalidade-por-doencas-do-aparelho-respiratorio

DISTRITO	VALOR
Barra Funda	**0**
Pinheiros	**0**
Moema	**3,5**
Vila Mariana	**5,1**
Butantã	**6,5**
Jardim Paulista	**7,2**
Alto de Pinheiros	**8,2**
Perdizes	**8,7**
Liberdade	**9,3**
Ipiranga	**9,4**
Lapa	9,9
Campo Grande	12,2
Itaim Bibi	13,1
Jaguaré	13,3
Campo Belo	15,8
Tatuapé	17,3
Rio Pequeno	18,0
Vila Sônia	18,2
Bela Vista	18,3
Consolação	18,3
Mandaqui	18,7
Vila Guilherme	19,1
Morumbi	20,0
República	20,7
Pari	21,2
Santana	21,5
Saúde	22,0
Santo Amaro	22,3
Santa Cecília	22,7
Vila Andrade	22,9
Limão	23,8
Cursino	24,9
Jardim São Luís	24,9
Penha	25,1
Tucuruvi	25,9
Anhangüera	26,9
Parque do Carmo	27,0
Socorro	29,1
Moóca	29,5
Jaguara	30,1
Casa Verde	30,2
Cidade Líder	30,8
Sacomã	31,7
Jardim Ângela	32,5
Carrão	32,6
Jabaquara	32,7
Campo Limpo	33,2
São Domingos	33,4
Capão Redondo	33,5
Pirituba	34,0
Vila Matilde	34,1
Vila Leopoldina	34,2
Cambuci	34,3
Água Rasa	37,8
Tremembé	38,2
Ermelino Matarazzo	38,5
Freguesia do Ó	38,7
Pedreira	38,9
José Bonifácio	39,0
Sé	39,2
Vila Prudente	40,7
Cangaíba	40,8
Iguatemi	41,4
Cidade Tiradentes	41,6
Vila Jacuí	45,0
Cidade Ademar	45,0
Sapopemba	45,4
Grajaú	45,6
Brás	45,6
Raposo Tavares	46,3
São Rafael	46,3
São Mateus	46,6
Cidade Dutra	46,6
Vila Maria	48,1
Jaçanã	48,2
Cachoeirinha	48,5
Jardim Helena	48,6
Perus	49,2
Jaraguá	49,8
São Lucas	49,9
Vila Curuçá	53,9
Belém	54,0
Itaquera	55,4
Ponte Rasa	57,9
Guaianases	59,6
Bom Retiro	60,4
Vila Formosa	**61,3**
Vila Medeiros	**62,6**
Artur Alvim	**65,5**
Brasilândia	**66,0**
Aricanduva	**68,0**
Parelheiros	**73,2**
Lajeado	**73,8**
São Miguel	**74,6**
Itaim Paulista	**82,6**
Marsilac	**149,8**

Média de São Paulo 38,9

DESIGUALTÔMETRO 43x

Mortalidade por neoplasias do aparelho digestivo

Coeficiente de mortalidade por neoplasias (câncer) do aparelho digestivo (com fígado e pâncreas) em residentes de 40 a 59 anos, para cada cem mil habitantes, por distrito

O câncer (neoplasia) é a segunda principal causa de morte no Brasil. Ainda que o envelhecimento e a genética influenciem no desenvolvimento da doença, alguns fatores relacionados à vida urbana contribuem diretamente para seu surgimento. A exposição constante a poluentes, o sedentarismo, o estresse, a má qualidade do sono e o consumo de alimentos contaminados por agrotóxicos são alguns deles. Aqui, utiliza-se o recorte populacional de 40 a 59 anos para destacar as mortes que ocorrem precocemente, por conta de fatores sócio-territoriais.

ANO-BASE: 2019

FÓRMULA: Número total de óbitos por neoplasias (câncer) do aparelho digestivo (com fígado e pâncreas) em residentes de 40 a 59 anos ÷ População residente na faixa dos 40 aos 59 anos x 100.000

FONTE(S): SIM/PRO-AIM/CEInfo/SMS-SP

OBSERVAÇÕES: Atualizado em 24/9/2020

DISTRITO	VALOR
Barra Funda	**0**
Sé	**0**
Alto de Pinheiros	**8,2**
Pinheiros	**9,8**
Itaim Bibi	**9,8**
Campo Belo	**10,5**
Brás	**11,4**
Consolação	**12,2**
São Domingos	**12,5**
Vila Andrade	**13,8**
Perdizes	14,6
Jaguara	15,0
Moóca	16,9
São Rafael	17,1
Casa Verde	17,3
Anhangüera	17,9
Bela Vista	18,3
Santana	18,4
José Bonifácio	19,5
Saúde	19,6
Lapa	19,8
Jaguaré	20,0
Bom Retiro	20,1
Freguesia do Ó	20,6
Moema	21,1
Pari	21,2
Parque do Carmo	21,6
Jardim Paulista	21,7
Cidade Ademar	23,2
Jaçanã	24,1
Iguatemi	24,8
Água Rasa	25,2

DISTRITO	VALOR
República	25,9
Jardim Ângela	26,5
Vila Jacuí	26,5
Santo Amaro	26,7
Perus	26,8
Cidade Tiradentes	27,2
Campo Grande	27,5
Liberdade	28,0
Vila Mariana	28,1
Ponte Rasa	29,0
Campo Limpo	29,9
Vila Sônia	30,3
Vila Maria	30,9
Cursino	31,1
Cidade Dutra	31,7
Vila Guilherme	31,8
Jabaquara	32,7
Sacomã	33,1
Grajaú	33,2
Morumbi	33,3
Lajeado	33,3
Guaianases	33,5
Brasilândia	33,7
Aricanduva	34,0
Vila Leopoldina	34,2
Mandaqui	34,3
Cambuci	34,3
Itaim Paulista	34,4
Tatuapé	34,6
Tremembé	34,7
Capão Redondo	34,8
São Miguel	35,1

DISTRITO	VALOR
Jardim Helena	36,5
Carrão	36,6
Jardim São Luís	36,7
Ipiranga	37,5
Cangaíba	38,1
Vila Formosa	38,3
Socorro	38,8
Pedreira	38,9
Raposo Tavares	39,2
São Mateus	39,2
Vila Matilde	41,0
Vila Curuçá	41,1
Penha	41,8
Limão	42,9
Parelheiros	43,4
Ermelino Matarazzo	44,9
Butantã	45,2
Santa Cecília	45,4
Sapopemba	45,4
Artur Alvim	47,3
Cachoeirinha	48,5
Rio Pequeno	51,1
Jaraguá	**51,6**
Itaquera	**51,9**
Cidade Líder	**53,2**
Belém	**54,0**
Vila Prudente	**54,3**
Tucuruvi	**55,6**
Vila Medeiros	**56,4**
Pirituba	**57,4**
São Lucas	**57,4**
Marsilac	**99,9**

Média de São Paulo 33,0

DESIGUALTÔMETRO 12x

Educação

Tempo de atendimento para vaga em creche

Tempo de atendimento para vaga em creche (em dias)

Segundo o IBGE, em 2015, apenas 26% das crianças de até três anos estavam matriculadas em creches, enquanto 46% das crianças não estavam matriculadas, embora os(as) responsáveis desejassem obter uma vaga em creches públicas, no Brasil. Segundo os mesmos dados, 57% dos responsáveis com interesse em encontrar uma vaga emcreche não havia procurado o poder público em função da conhecida dificuldade em conseguir vaga.

ANO-BASE: 2019

FÓRMULA: Tempo de atendimento para vaga em creche (em dias)

FONTE(S): SME; EOL

MAIS INFORMAÇÕES: https://www.redesocialdecidades.org.br/br/SP/sao-paulo/regiao/+aricanduva/tempo-de-atendimento-para-vaga-em-creche

DISTRITO	VALOR
Guaianases	**15**
Cidade Tiradentes	**17**
Lajeado	**17**
Sacomã	**27**
Carrão	**28**
Butantã	**32**
Ipiranga	**32**
Vila Curuçá	**32**
Itaim Paulista	**34**
Itaquera	**34**
José Bonifácio	34
República	34
Santa Cecília	34
Perus	36
Penha	38
São Miguel	38
Vila Prudente	38
Ponte Rasa	39
Belém	40
Vila Formosa	41
Artur Alvim	42
Cursino	42
Rio Pequeno	42
Ermelino Matarazzo	43
Jardim Helena	43
São Lucas	43
Vila Matilde	43
Vila Jacuí	45
Bom Retiro	46
Cambuci	46
Cangaíba	46
Tatuapé	46

DISTRITO	VALOR
Bela Vista	47
Consolação	47
Iguatemi	47
Cidade Líder	48
Brasilândia	49
Parque do Carmo	50
São Mateus	50
Pari	51
Vila Sônia	52
Casa Verde	54
Lapa	54
Vila Medeiros	54
Água Rasa	55
Cachoeirinha	55
Freguesia do Ó	56
Liberdade	57
Vila Guilherme	57
Jaraguá	58
Morumbi	60
Jardim Paulista	61
Limão	61
Tucuruvi	61
Santana	64
Vila Maria	64
Moóca	65
Mandaqui	66
Socorro	66
Moema	69
Barra Funda	70
Sapopemba	70
Pirituba	71
Alto de Pinheiros	72

DISTRITO	VALOR
São Rafael	73
Saúde	73
Vila Andrade	77
Campo Belo	78
Cidade Dutra	81
São Domingos	81
Raposo Tavares	83
Jardim São Luís	84
Jaçanã	89
Campo Limpo	90
Sé	90
Aricanduva	91
Anhangüera	92
Perdizes	92
Brás	94
Parelheiros	94
Vila Mariana	94
Vila Leopoldina	95
Jabaquara	97
Grajaú	98
Jaguaré	100
Campo Grande	101
Capão Redondo	**103**
Jardim Ângela	**103**
Jaguara	**110**
Pinheiros	**118**
Cidade Ademar	**122**
Tremembé	**128**
Marsilac	**139**
Santo Amaro	**142**
Pedreira	**152**
Itaim Bibi	**183**

Média de São Paulo 65

DESIGUALTÔMETRO 12x

Matrículas no Ensino Básico em escolas públicas

Proporção (%) de matrículas no Ensino Básico em escolas públicas e conveniadas em relação ao total de matrículas, por distrito

Os baixos índices de matrículas em escolas públicas são um reflexo de duas variáveis: a falta de oferta local, fazendo com que os(as) responsáveis tenham que matricular seus filhos e filhas em outros distritos; ou uma renda familiar mais alta que permite a matrícula em escolas particulares.

ANO-BASE: 2019

FÓRMULA: Número de matrículas no Ensino Básico em escolas públicas ÷ Número total de matrículas no Ensino Básico x 100

FONTE(S): Censo Escolar; SME

OBSERVAÇÕES: Incluem as matrículas na Educação Infantil (creche e pré-escola), Anos Iniciais e Finais do Ensino Fundamental, Ensino Médio, Educação Especial e Educação Profissional. Não incluem as matrículas de Educação de Jovens e Adultos. Para este indicador, são consideradas escolas públicas aquelas sob dependência administrativa federal ou estadual ou municipal, que sejam próprias ou conveniadas.

DISTRITO	VALOR
Cidade Tiradentes	**87,8**
Jardim Ângela	**86,6**
São Rafael	**85,5**
Iguatemi	**84,9**
Perus	**84,7**
Jardim Helena	**83,9**
Grajaú	**83,8**
Parelheiros	**83,5**
Vila Jacuí	**82,9**
Raposo Tavares	**82,5**
São Domingos	82,1
Vila Curuçá	81,7
Sapopemba	81,4
Jaguara	81,1
Jaraguá	80,1
Anhangüera	80,0
Brasilândia	78,9
Itaim Paulista	78,9
Cidade Líder	78,8
São Lucas	77,5
Marsilac	77,4
Pedreira	76,6
Lajeado	75,9
Jardim São Luís	75,2
Cangaíba	74,9
Ponte Rasa	74,6
Campo Limpo	74,5
Cidade Ademar	74,5
Tremembé	73,9
Guaianases	73,8
José Bonifácio	73,8
Capão Redondo	71,7

DISTRITO	VALOR
Sacomã	71,5
Jaguaré	71,0
Vila Maria	70,8
Artur Alvim	70,6
Rio Pequeno	70,4
Aricanduva	70,1
São Mateus	69,9
Vila Medeiros	68,9
Vila Guilherme	68,5
Jaçanã	68,2
Itaquera	67,7
Freguesia do Ó	67,4
Cidade Dutra	67,2
Cachoeirinha	66,9
Parque do Carmo	66,1
Limão	66,0
Socorro	65,2
Água Rasa	64,9
Casa Verde	64,8
Ermelino Matarazzo	64,2
Pirituba	64,2
Belém	62,8
Jabaquara	62,6
Cursino	62,2
Mandaqui	62,2
Bom Retiro	60,6
Barra Funda	60,4
Vila Andrade	59,6
São Miguel	58,0
Vila Formosa	57,7
Vila Matilde	57,2
Tucuruvi	56,7

DISTRITO	VALOR
Penha	56,1
Pari	55,5
Ipiranga	54,8
Vila Sônia	53,9
Vila Leopoldina	53,4
Campo Grande	51,2
Vila Prudente	50,0
República	49,3
Carrão	48,4
Moóca	46,8
Tatuapé	45,6
Butantã	44,9
Itaim Bibi	43,7
Santana	43,2
Sé	39,3
Lapa	37,5
Bela Vista	37,2
Campo Belo	34,0
Santo Amaro	33,9
Cambuci	32,3
Pinheiros	30,6
Liberdade	30,5
Santa Cecília	**28,5**
Brás	**27,7**
Saúde	**27,6**
Consolação	**23,5**
Vila Mariana	**22,9**
Perdizes	**21,3**
Moema	**18,2**
Morumbi	**14,9**
Alto de Pinheiros	**7,7**
Jardim Paulista	**5,4**

Média de São Paulo 67,1

DESIGUALTÔMETRO 16x

Adequação da formação docente no Ensino Fundamental da rede pública

Proporção (%) de docentes do Ensino Fundamental com formação superior na mesma disciplina que lecionam

Para calcular este indicador, primeiramente, se classifica o(a) docente segundo a adequação de sua formação inicial a cada disciplina que leciona na educação básica. Depois, o(a) docente é contabilizado em cada turma e disciplina que leciona e, finalmente, é categorizado(a) em um dos grupos. Como parâmetro, no ano de 2019, o Brasil possui 60,2% dos(das) docentes pertencentes ao Grupo 1.

ANO-BASE: 2019

FÓRMULA: Docentes pertencentes ao Grupo 1 ÷ Total de docentes x 100

OBSERVAÇÕES: Para este indicador, são consideradas escolas públicas aquelas sob dependência administrativa federal ou estadual ou municipal, que sejam próprias. Grupo 1 - Docentes com formação superior de licenciatura (ou bacharelado com complementação pedagógica) na mesma área da disciplina que leciona.

DISTRITO	VALOR
José Bonifácio	**93,2**
Belém	**91,5**
Bom Retiro	**91,1**
Perus	**88,8**
Vila Sônia	**88,3**
República	**87,9**
Campo Limpo	**86,8**
Liberdade	**86,4**
Limão	**86,1**
Guaianases	**86,0**
Pari	86,0
Bela Vista	85,8
Campo Belo	85,8
Vila Formosa	85,8
Santana	85,5
São Mateus	85,4
Morumbi	85,3
Parque do Carmo	85,3
Sapopemba	85,3
Vila Medeiros	84,8
Marsilac	84,7
Sacomã	84,5
Cidade Tiradentes	84,4
Cachoeirinha	84,3
Jardim São Luís	84,3
Jardim Ângela	84,1
Penha	83,9
Cidade Dutra	83,8
São Rafael	83,8
Iguatemi	83,6
Itaim Paulista	83,5
Vila Matilde	83,5

DISTRITO	VALOR
Grajaú	83,3
Cidade Ademar	82,9
Consolação	82,9
Capão Redondo	82,4
Lajeado	82,2
Itaquera	81,9
Cambuci	81,8
Pedreira	81,8
Brás	81,7
Carrão	81,6
São Lucas	81,6
Ponte Rasa	81,5
Raposo Tavares	81,5
Parelheiros	81,3
Perdizes	81,3
Cursino	81,1
Ermelino Matarazzo	81,1
Casa Verde	80,7
Tremembé	80,7
Tatuapé	80,5
Vila Mariana	80,4
Barra Funda	80,3
Brasilândia	80,3
Cidade Líder	80,1
Ipiranga	80,0
Jabaquara	80,0
São Miguel	80,0
Anhangüera	79,8
Pirituba	79,6
Jardim Helena	79,4
Artur Alvim	79,3
Moóca	79,3

DISTRITO	VALOR
Itaim Bibi	79,3
Cangaíba	79,2
Moema	79,2
Água Rasa	79,1
Alto de Pinheiros	79,1
Jaguara	79,1
Vila Jacuí	78,9
Aricanduva	78,8
Vila Prudente	78,7
Vila Maria	78,6
Tucuruvi	78,5
Butantã	78,4
Lapa	77,8
Mandaqui	77,8
Jaraguá	77,3
São Domingos	77,3
Vila Andrade	77,0
Campo Grande	76,4
Freguesia do Ó	76,3
Vila Guilherme	76,2
Santo Amaro	76,1
Jaçanã	75,8
Jaguaré	**75,8**
Pinheiros	**75,4**
Saúde	**75,3**
Socorro	**74,9**
Vila Curuçá	**74,8**
Sé	**74,0**
Santa Cecília	**73,4**
Rio Pequeno	**71,9**
Vila Leopoldina	**70,7**
Jardim Paulista	**60,0**

Média de São Paulo 77,2

DESIGUALTÔMETRO 1,6x

Índice do Nível Socioeconômico das Escolas (INSE)

Índice do Nível Socioeconômico das Escolas (INSE)

ANO-BASE: 2015

FÓRMULA: INSE por escola

OBSERVAÇÕES: Para este indicador, são consideradas escolas públicas aquelas sob dependência administrativa federal ou estadual ou municipal, que sejam próprias. O INSE classifica questões a respeito à renda familiar, à posse de bens e contratação de serviços de empregados domésticos pela família dos estudantes e ao nível de escolaridade de seus pais ou responsáveis. Quanto menor o índice (valor), maior é a vulnerabilidade da escola.

DISTRITO	VALOR
Morumbi	**73,0**
Jardim Paulista	**72,3**
Alto de Pinheiros	**70,5**
Moema	**69,3**
Itaim Bibi	**67,7**
Campo Grande	**67,3**
Vila Mariana	**66,9**
Perdizes	**66,8**
Butantã	**66,0**
Consolação	**64,8**
Santana	64,4
Vila Sônia	64,3
Tatuapé	63,1
Saúde	63,0
Moóca	62,9
Bela Vista	62,1
Belém	62,1
Cambuci	61,8
Santo Amaro	61,3
Vila Leopoldina	60,7
Carrão	60,6
Vila Prudente	58,0
Pari	57,4
Água Rasa	57,2
Liberdade	57,0
Vila Formosa	56,9
Pinheiros	56,2
Penha	55,9
Vila Matilde	55,8
Mandaqui	55,5
Freguesia do Ó	55,4
São Lucas	55,2

DISTRITO	VALOR
Ipiranga	55,1
Jaguara	55,0
Tucuruvi	54,9
Lapa	54,8
Vila Guilherme	54,8
São Mateus	54,7
Sé	54,7
Aricanduva	54,6
Casa Verde	54,6
Ponte Rasa	54,5
Cursino	54,3
Rio Pequeno	54,2
Vila Maria	54,2
São Miguel	54,1
Cidade Dutra	54,1
Cidade Líder	53,9
Barra Funda	53,9
Limão	53,8
Socorro	53,8
Jabaquara	53,8
Itaquera	53,8
Vila Medeiros	53,8
Pirituba	53,7
Santa Cecília	53,7
Marsilac	53,7
Parque do Carmo	53,4
Ermelino Matarazzo	53,4
São Domingos	53,4
Artur Alvim	53,3
Vila Jacuí	53,2
Raposo Tavares	53,1
Cangaíba	53,1

DISTRITO	VALOR
José Bonifácio	53,1
Jaraguá	53,0
Vila Curuçá	53,0
Guaianases	52,6
Sapopemba	52,6
Sacomã	52,6
Perus	52,5
Iguatemi	52,4
Itaim Paulista	52,3
Capão Redondo	52,3
São Rafael	52,3
Jaçanã	52,2
Campo Limpo	52,2
Cidade Ademar	52,2
Parelheiros	52,1
Cachoeirinha	52,0
Jaguaré	52,0
Pedreira	52,0
Anhangüera	51,9
Brasilândia	51,9
Bom Retiro	51,9
Grajaú	51,8
Lajeado	**51,7**
Jardim São Luís	**51,5**
Tremembé	**51,4**
Cidade Tiradentes	**51,3**
Campo Belo	**51,1**
Brás	**50,9**
Jardim Helena	**50,7**
Jardim Ângela	**50,4**
Vila Andrade	**50,0**
República	**49,6**

Média de São Paulo 56,0

DESIGUALTÔMETRO 1,5x

Evasão escolar no Ensino Fundamental da rede municipal

Proporção (%) de alunos que abandonaram a escola no Ensino Fundamental da rede municipal

ANO-BASE: 2018

FÓRMULA: Total de alunos do Ensino Fundamental da rede municipal que abandonaram a escola ÷ Soma de alunos aprovados, reprovados e que abandonaram a escola no Ensino Fundamental na rede municipal x 100

FONTE(S): Censo Escolar; SME

DISTRITO	VALOR
Saúde	**0**
Vila Formosa	**0,2**
Anhangüera	**0,3**
Guaianases	**0,3**
Butantã	**0,3**
Moema	**0,4**
São Miguel	**0,5**
Campo Grande	**0,5**
Itaim Bibi	**0,5**
Grajaú	**0,5**
São Domingos	0,5
Vila Jacuí	0,5
Ermelino Matarazzo	0,6
Lajeado	0,6
Pirituba	0,6
Perus	0,6
Vila Leopoldina	0,6
Vila Mariana	0,6
Vila Matilde	0,6
Socorro	0,6
Cidade Dutra	0,6
Parelheiros	0,6
Vila Guilherme	0,6
Jardim Helena	0,7
Tucuruvi	0,7
Casa Verde	0,7
Jaraguá	0,7
Parque do Carmo	0,7
Itaim Paulista	0,7
São Mateus	0,7
Perdizes	0,7
Água Rasa	0,8

DISTRITO	VALOR
Belém	0,8
Pedreira	0,8
Iguatemi	0,8
Cidade Tiradentes	0,8
Vila Curuçá	0,8
Carrão	0,8
São Lucas	0,8
Freguesia do Ó	0,9
Raposo Tavares	0,9
Sacomã	0,9
José Bonifácio	0,9
Liberdade	0,9
Cangaíba	0,9
Campo Limpo	0,9
Itaquera	0,9
Jaguara	0,9
Pari	0,9
Mandaqui	0,9
Aricanduva	1,0
Jaçanã	1,0
Capão Redondo	1,0
Jabaquara	1,0
Jardim São Luís	1,0
Sapopemba	1,1
Artur Alvim	1,1
Cidade Líder	1,1
Moóca	1,1
Campo Belo	1,1
Vila Prudente	1,1
Jardim Ângela	1,2
Ponte Rasa	1,2
Cidade Ademar	1,3

DISTRITO	VALOR
Cachoeirinha	1,3
Cursino	1,4
Tremembé	1,4
Jaguaré	1,5
Penha	1,5
Vila Andrade	1,5
Brasilândia	1,5
Vila Sônia	1,6
Santo Amaro	1,6
Vila Medeiros	1,6
Pinheiros	1,7
São Rafael	**1,7**
Limão	**1,8**
Tatuapé	**1,8**
Santana	**1,9**
Ipiranga	**2,0**
Bela Vista	**2,1**
Vila Maria	**2,1**
Rio Pequeno	**2,2**
Sé	**3,5**
Morumbi	**4,1**
Alto de Pinheiros	*não aplicável*
Barra Funda	*não aplicável*
Bom Retiro	*não aplicável*
Brás	*não aplicável*
Cambuci	*não aplicável*
Consolação	*não aplicável*
Jardim Paulista	*não aplicável*
Lapa	*não aplicável*
Marsilac	*não aplicável*
República	*não aplicável*
Santa Cecília	*não aplicável*

Média de São Paulo 0,95

DESIGUALTÔMETRO 18x

Cultura

Equipamentos públicos de cultura

Proporção de equipamentos públicos de cultura (municipais e estaduais), para cada cem mil habitantes, por distrito

A oferta de espaços culturais é essencial para o desenvolvimento da sociedade. Eles têm o papel de favorecer a inclusão social, atividades não-comerciais, lúdicas, de circulação de bens simbólicos e oportunidades para artistas apresentarem seus trabalhos de forma digna, em espaços adequados à construção do diálogo.

ANO-BASE: 2019

FÓRMULA: Número total de equipamentos culturais públicos ÷ População total do distrito x 100.000

FONTE: SMC; Seade

MAIS INFORMAÇÕES: Os equipamentos de cultura são contabilizados de forma unitária: um centro cultural, uma sala de teatro, um museu etc. São considerados equipamentos públicos MUNICIPAIS: Centros Culturais, Casas de Cultura e Espaços de Cultura; Teatros, Museus e Casas Históricas, Escolas de Formação, Bibliotecas, Bosques de Leitura, Pontos de Leitura, Ônibus-Biblioteca,e CEUs. Cada CEU é contabilizado como um equipamento. São considerados equipamentos públicos ESTADUAIS: Museus, Espaços musicais, Teatros, Oficinas, Bibliotecas, Centros culturais, Escolas de formação e Fábricas de Cultura.

DISTRITO	VALOR
Bom Retiro	**23,41**
Sé	**22,71**
República	**16,27**
Santo Amaro	**10,77**
Pari	**10,58**
Butantã	**9,28**
Lapa	**7,45**
Alto de Pinheiros	**7,28**
Tatuapé	**6,27**
Pinheiros	**6,07**
Vila Formosa	5,31
Vila Mariana	5,30
Consolação	5,22
São Miguel	4,48
Jaçanã	4,17
Cidade Tiradentes	3,86
Moóca	3,75
Guaianases	3,67
Anhangüera	3,62
Ipiranga	3,58
Santana	3,52
Vila Guilherme	3,52
Santa Cecília	3,40
Penha	3,10
Brás	3,06
Freguesia do Ó	2,85
Liberdade	2,76
Socorro	2,76
Bela Vista	2,74
Campo Limpo	2,64
Parelheiros	2,64
São Domingos	2,32

DISTRITO	VALOR
Perus	2,26
Moema	2,25
Jardim Helena	2,22
José Bonifácio	2,21
Jabaquara	2,19
Itaim Paulista	2,14
Tucuruvi	2,07
Itaim Bibi	2,06
Belém	2,05
Cachoeirinha	2,05
Morumbi	1,91
Jaraguá	1,90
São Rafael	1,90
Jaguaré	1,83
Perdizes	1,75
Ermelino Matarazzo	1,69
Sacomã	1,53
Cidade Dutra	1,48
Cangaíba	1,45
Brasilândia	1,43
Itaquera	1,42
Parque do Carmo	1,40
Sapopemba	1,38
Jardim São Luís	1,37
Iguatemi	1,36
Vila Curuçá	1,31
Grajaú	1,29
São Mateus	1,29
Limão	1,26
Pedreira	1,26
Jardim Ângela	1,20
Carrão	1,18

DISTRITO	VALOR
Pirituba	1,17
Aricanduva	1,16
Casa Verde	1,16
Lajeado	1,15
Jardim Paulista	1,10
Capão Redondo	1,02
Artur Alvim	0,99
Vila Prudente	0,96
Raposo Tavares	0,94
Mandaqui	0,92
Cursino	0,88
Vila Maria	0,88
Vila Sônia	0,83
Rio Pequeno	0,81
Cidade Líder	0,74
São Lucas	0,70
Vila Jacuí	0,69
Vila Andrade	0,62
Tremembé	0,45
Água Rasa	0
Barra Funda	0
Cambuci	0
Campo Belo	**0**
Campo Grande	**0**
Cidade Ademar	**0**
Jaguara	**0**
Marsilac	**0**
Ponte Rasa	**0**
Saúde	**0**
Vila Leopoldina	**0**
Vila Matilde	**0**
Vila Medeiros	**0**

Média de São Paulo 2,09

DESIGUALTÔMETRO 52x

Centros culturais, casas e espaços de cultura

Proporção de centros culturais, espaços e casas de cultura (municipais e estaduais), para cada dez mil habitantes, por distrito

ANO-BASE: 2019

FÓRMULA: NNúmero de centros culturais, espaços e casas de cultura (municipais e estaduais) ÷ População total do distrito x 10.000

FONTE: SMC; Seade

DISTRITO	VALOR
Santo Amaro	0,54
República	0,49
Lapa	0,30
Butantã	0,19
Vila Guilherme	0,18
Bela Vista	0,14
Freguesia do Ó	0,14
São Miguel	0,11
Vila Formosa	0,11
Cidade Tiradentes	0,09
Guaianases	0,09
Ipiranga	0,09
Penha	0,08
Vila Mariana	0,08
José Bonifácio	0,07
Parelheiros	0,07
Vila Curuçá	0,07
São Mateus	0,06
São Rafael	0,06
Tremembé	0,05
Campo Limpo	0,04
Itaim Paulista	0,04
Jabaquara	0,04
Grajaú	0,03
Jardim São Luís	0,03
Água Rasa	0
Alto de Pinheiros	0
Anhangüera	0
Aricanduva	0
Artur Alvim	0
Barra Funda	0
Belém	0

DISTRITO	VALOR
Bom Retiro	0
Brás	0
Brasilândia	0
Cachoeirinha	0
Cambuci	0
Campo Belo	0
Campo Grande	0
Cangaíba	0
Capão Redondo	0
Carrão	0
Casa Verde	0
Cidade Ademar	0
Cidade Dutra	0
Cidade Líder	0
Consolação	0
Cursino	0
Ermelino Matarazzo	0
Iguatemi	0
Itaim Bibi	0
Itaquera	0
Jaçanã	0
Jaguara	0
Jaguaré	0
Jaraguá	0
Jardim Ângela	0
Jardim Helena	0
Jardim Paulista	0
Lajeado	0
Liberdade	0
Limão	0
Mandaqui	0
Marsilac	0

DISTRITO	VALOR
Moema	0
Moóca	0
Morumbi	0
Pari	0
Parque do Carmo	0
Pedreira	0
Perdizes	0
Perus	0
Pinheiros	0
Pirituba	0
Ponte Rasa	0
Raposo Tavares	0
Rio Pequeno	0
Sacomã	0
Santa Cecília	0
Santana	0
São Domingos	0
São Lucas	0
Sapopemba	0
Saúde	0
Sé	0
Socorro	0
Tatuapé	0
Tucuruvi	0
Vila Andrade	0
Vila Jacuí	0
Vila Leopoldina	0
Vila Maria	0
Vila Matilde	0
Vila Medeiros	0
Vila Prudente	0
Vila Sônia	0

Média de São Paulo 0,03

DESIGUALTÔMETRO 21x

Museus

Número de museus (municipais e estaduais), para cada dez mil habitantes, por distrito

Os museus são espaços culturais e também importantes locais de pesquisa. Esses espaços são essenciais para a preservação da memória e da diversidade no imaginário da população, e na produção conhecimento objetivo e subjetivo.

ANO-BASE: 2019

FÓRMULA: Número total de museus (municipais e estaduais) ÷ População total do distrito x 10.000

FONTE: SMC; Seade

DISTRITO	VALOR
Bom Retiro	1,30
Sé	1,14
Pinheiros	0,46
Butantã	0,37
Consolação	0,35
Moema	0,34
Perdizes	0,17
Moóca	0,13
Casa Verde	0,12
Jardim Paulista	0,11
Santa Cecília	0,11
Tatuapé	0,10
Ipiranga	0,09
Vila Mariana	0,08
Vila Andrade	0,06
Jabaquara	0,04
Água Rasa	0
Alto de Pinheiros	0
Anhangüera	0
Aricanduva	0
Artur Alvim	0
Barra Funda	0
Bela Vista	0
Belém	0
Brás	0
Brasilândia	0
Cachoeirinha	0
Cambuci	0
Campo Belo	0
Campo Grande	0
Campo Limpo	0
Cangaíba	0

DISTRITO	VALOR
Capão Redondo	0
Carrão	0
Cidade Ademar	0
Cidade Dutra	0
Cidade Líder	0
Cidade Tiradentes	0
Cursino	0
Ermelino Matarazzo	0
Freguesia do Ó	0
Grajaú	0
Guaianases	0
Iguatemi	0
Itaim Bibi	0
Itaim Paulista	0
Itaquera	0
Jaçanã	0
Jaguara	0
Jaguaré	0
Jaraguá	0
Jardim Ângela	0
Jardim Helena	0
Jardim São Luís	0
José Bonifácio	0
Lajeado	0
Lapa	0
Liberdade	0
Limão	0
Mandaqui	0
Marsilac	0
Morumbi	0
Parelheiros	0
Pari	0

DISTRITO	VALOR
Parque do Carmo	0
Pedreira	0
Penha	0
Perus	0
Pirituba	0
Ponte Rasa	0
Raposo Tavares	0
República	0
Rio Pequeno	0
Sacomã	0
Santana	0
Santo Amaro	0
São Domingos	0
São Lucas	0
São Mateus	0
São Miguel	0
São Rafael	0
Sapopemba	0
Saúde	0
Socorro	0
Tremembé	0
Tucuruvi	0
Vila Curuçá	0
Vila Formosa	0
Vila Guilherme	0
Vila Jacuí	0
Vila Leopoldina	0
Vila Maria	0
Vila Matilde	0
Vila Medeiros	0
Vila Prudente	0
Vila Sônia	0

Média de São Paulo 0,02

DESIGUALTÔMETRO 30x

Salas de show e concerto

Número de salas de show e concerto (municipais e estaduais), para cada dez mil habitantes, por distrito

ANO-BASE: 2019

FÓRMULA: Número total de salas de show e concerto (municipais e estaduais) ÷ População total do distrito x 10.000

FONTE: SMC; Seade

DISTRITO	VALOR
Santa Cecília	**1,02**
Santo Amaro	**0,27**
Butantã	**0,19**
Vila Guilherme	0,18
República	0,16
Lapa	0,15
São Miguel	0,11
Vila Formosa	0,11
Itaim Bibi	0,10
Campo Grande	0,09
Guaianases	0,09
Penha	0,08
Cachoeirinha	0,07
Freguesia do Ó	0,07
Parelheiros	0,07
São Rafael	0,06
Tremembé	0,05
Brasilândia	0,04
Campo Limpo	0,04
Itaim Paulista	0,04
Jabaquara	0,04
Sacomã	0,04
Jardim São Luís	0,03
Água Rasa	**0**
Alto de Pinheiros	**0**
Anhangüera	**0**
Aricanduva	**0**
Artur Alvim	**0**
Barra Funda	**0**
Bela Vista	**0**
Belém	**0**
Bom Retiro	**0**

DISTRITO	VALOR
Brás	**0**
Cambuci	**0**
Campo Belo	**0**
Cangaíba	**0**
Capão Redondo	**0**
Carrão	**0**
Casa Verde	**0**
Cidade Ademar	**0**
Cidade Dutra	**0**
Cidade Líder	**0**
Cidade Tiradentes	**0**
Consolação	**0**
Cursino	**0**
Ermelino Matarazzo	**0**
Grajaú	**0**
Iguatemi	**0**
Ipiranga	**0**
Itaquera	**0**
Jaçanã	**0**
Jaguara	**0**
Jaguaré	**0**
Jaraguá	**0**
Jardim Ângela	**0**
Jardim Helena	**0**
Jardim Paulista	**0**
José Bonifácio	**0**
Lajeado	**0**
Liberdade	**0**
Limão	**0**
Mandaqui	**0**
Marsilac	**0**
Moema	**0**

DISTRITO	VALOR
Moóca	**0**
Morumbi	**0**
Pari	**0**
Parque do Carmo	**0**
Pedreira	**0**
Perdizes	**0**
Perus	**0**
Pinheiros	**0**
Pirituba	**0**
Ponte Rasa	**0**
Raposo Tavares	**0**
Rio Pequeno	**0**
Santana	**0**
São Domingos	**0**
São Lucas	**0**
São Mateus	**0**
Sapopemba	**0**
Saúde	**0**
Sé	**0**
Socorro	**0**
Tatuapé	**0**
Tucuruvi	**0**
Vila Andrade	**0**
Vila Curuçá	**0**
Vila Jacuí	**0**
Vila Leopoldina	**0**
Vila Maria	**0**
Vila Mariana	**0**
Vila Matilde	**0**
Vila Medeiros	**0**
Vila Prudente	**0**
Vila Sônia	**0**

Média de São Paulo 0,03

DESIGUALTÔMETRO 30x

Cinemas

Proporção de salas de cinema (municipais e particulares), para cada dez mil habitantes, por distrito

DISTRITO	VALOR
Barra Funda	**11,30**
Consolação	**4,88**
Itaim Bibi	**3,61**
Bela Vista	**2,33**
Santo Amaro	**1,75**
Vila Prudente	**1,53**
Pinheiros	**1,52**
Lapa	**1,49**
Vila Mariana	**1,44**
Vila Guilherme	**1,41**
Tatuapé	1,36
Morumbi	1,34
Vila Matilde	1,23
Vila Andrade	1,12
Aricanduva	1,04
Campo Grande	1,04
República	0,98
Santana	0,88
Mandaqui	0,73
Pirituba	0,70
Tucuruvi	0,62
Cidade Dutra	0,49
Penha	0,46
Saúde	0,45
Itaquera	0,38
Capão Redondo	0,20
Butantã	0,19
Itaim Paulista	0,17
Perus	0,11
Jaçanã	0,10
Ipiranga	0,09
Ermelino Matarazzo	0,08

DISTRITO	VALOR
Cidade Líder	0,07
Lajeado	0,06
São Rafael	0,06
Jaraguá	0,05
Brasilândia	0,04
Cidade Tiradentes	0,04
Jabaquara	0,04
Sacomã	0,04
Grajaú	0,03
Jardim Ângela	0,03
Água Rasa	**0**
Alto de Pinheiros	**0**
Anhangüera	**0**
Artur Alvim	**0**
Belém	**0**
Bom Retiro	**0**
Brás	**0**
Cachoeirinha	**0**
Cambuci	**0**
Campo Belo	**0**
Campo Limpo	**0**
Cangaíba	**0**
Carrão	**0**
Casa Verde	**0**
Cidade Ademar	**0**
Cursino	**0**
Freguesia do Ó	**0**
Guaianases	**0**
Iguatemi	**0**
Jaguara	**0**
Jaguaré	**0**
Jardim Helena	**0**

DISTRITO	VALOR
Jardim Paulista	**0**
Jardim São Luís	**0**
José Bonifácio	**0**
Liberdade	**0**
Limão	**0**
Marsilac	**0**
Moema	**0**
Moóca	**0**
Parelheiros	**0**
Pari	**0**
Parque do Carmo	**0**
Pedreira	**0**
Perdizes	**0**
Ponte Rasa	**0**
Raposo Tavares	**0**
Rio Pequeno	**0**
Santa Cecília	**0**
São Domingos	**0**
São Lucas	**0**
São Mateus	**0**
São Miguel	**0**
Sapopemba	**0**
Sé	**0**
Socorro	**0**
Tremembé	**0**
Vila Curuçá	**0**
Vila Formosa	**0**
Vila Jacuí	**0**
Vila Leopoldina	**0**
Vila Maria	**0**
Vila Medeiros	**0**
Vila Sônia	**0**

Média de São Paulo 0,29

DESIGUALTÔMETRO 438x

ANO-BASE: 2019

FÓRMULA: Número total de salas de cinema (municipais e particulares) ÷ População total do distrito x 10.000

FONTE: SMC; Seade

Teatros

Número de salas de teatro (municipais e estaduais), para cada dez mil habitantes, por distrito

DISTRITO	VALOR
República	**1,30**
Barra Funda	**1,26**
Santa Cecília	**0,91**
Liberdade	**0,83**
Belém	**0,82**
Sé	**0,76**
Consolação	**0,70**
Butantã	**0,37**
Brás	**0,31**
Lapa	**0,30**
Pinheiros	0,30
Vila Mariana	0,30
Parque do Carmo	0,28
Bela Vista	0,27
Santo Amaro	0,27
Bom Retiro	0,26
Vila Leopoldina	0,22
Tatuapé	0,21
Santana	0,18
Moóca	0,13
Jardim Paulista	0,11
Moema	0,11
Artur Alvim	0,10
Itaim Bibi	0,10
Jaçanã	0,10
Ipiranga	0,09
Cachoeirinha	0,07
Cangaíba	0,07
Vila Curuçá	0,07
Cidade Dutra	0,05
Brasilândia	0,04
Cidade Tiradentes	0,04

DISTRITO	VALOR
Itaim Paulista	0,04
Sacomã	0,04
Capão Redondo	0,03
Jardim São Luís	0,03
Sapopemba	0,03
Água Rasa	**0**
Alto de Pinheiros	**0**
Anhangüera	**0**
Aricanduva	**0**
Cambuci	**0**
Campo Belo	**0**
Campo Grande	**0**
Campo Limpo	**0**
Carrão	**0**
Casa Verde	**0**
Cidade Ademar	**0**
Cidade Líder	**0**
Cursino	**0**
Ermelino Matarazzo	**0**
Freguesia do Ó	**0**
Grajaú	**0**
Guaianases	**0**
Iguatemi	**0**
Itaquera	**0**
Jabaquara	**0**
Jaguara	**0**
Jaguaré	**0**
Jaraguá	**0**
Jardim Ângela	**0**
Jardim Helena	**0**
José Bonifácio	**0**
Lajeado	**0**

DISTRITO	VALOR
Limão	**0**
Mandaqui	**0**
Marsilac	**0**
Morumbi	**0**
Parelheiros	**0**
Pari	**0**
Pedreira	**0**
Penha	**0**
Perdizes	**0**
Perus	**0**
Pirituba	**0**
Ponte Rasa	**0**
Raposo Tavares	**0**
Rio Pequeno	**0**
São Domingos	**0**
São Lucas	**0**
São Mateus	**0**
São Miguel	**0**
São Rafael	**0**
Saúde	**0**
Socorro	**0**
Tremembé	**0**
Tucuruvi	**0**
Vila Andrade	**0**
Vila Formosa	**0**
Vila Guilherme	**0**
Vila Jacuí	**0**
Vila Maria	**0**
Vila Matilde	**0**
Vila Medeiros	**0**
Vila Prudente	**0**
Vila Sônia	**0**

Média de São Paulo 0,06

DESIGUALTÔMETRO 38x

ANO-BASE: 2019

FÓRMULA: Número total de salas de teatro (municipais e estaduais) ÷ População total do distrito x 10.000

FONTE: SMC; Seade

Acervo de livros para adultos

Número de livros para adultos disponíveis em acervos de bibliotecas municipais, para cada habitante com 15 anos ou mais, por distrito

DISTRITO	VALOR
República	**3,33**
Liberdade	**2,44**
Pari	**1,68**
Santo Amaro	**1,04**
Lapa	**0,95**
Butantã	**0,75**
Socorro	**0,73**
São Domingos	**0,65**
Tatuapé	**0,63**
Perus	**0,60**
Guaianases	0,53
Consolação	0,49
Alto de Pinheiros	0,44
Vila Formosa	0,43
Pinheiros	0,41
Vila Mariana	0,41
Ipiranga	0,39
São Miguel	0,39
Jaçanã	0,38
Cidade Líder	0,36
Moóca	0,32
Santana	0,32
Artur Alvim	0,30
Água Rasa	0,29
Cidade Tiradentes	0,27
Bom Retiro	0,26
Campo Limpo	0,26
Limão	0,26
Mandaqui	0,26
Penha	0,26
Freguesia do Ó	0,25
Jaraguá	0,25

DISTRITO	VALOR
José Bonifácio	0,24
Cursino	0,23
Carrão	0,22
Itaim Paulista	0,20
Sacomã	0,20
Vila Maria	0,20
Jabaquara	0,19
Tucuruvi	0,19
Itaim Bibi	0,18
Itaquera	0,18
Vila Prudente	0,18
Anhangüera	0,17
Cidade Dutra	0,17
Ermelino Matarazzo	0,17
São Lucas	0,16
Iguatemi	0,15
Vila Curuçá	0,15
Cachoeirinha	0,14
Lajeado	0,13
São Rafael	0,13
Jaguaré	0,12
Jardim Ângela	0,10
Jardim Helena	0,10
Sapopemba	0,10
Vila Jacuí	0,10
Grajaú	0,09
Pedreira	0,09
Brasilândia	0,08
Cangaíba	0,07
Parelheiros	0,07
Vila Andrade	0,07
Jardim São Luís	0,06

DISTRITO	VALOR
Capão Redondo	0,04
Moema	0,02
Parque do Carmo	0,01
Raposo Tavares	0,01
Vila Guilherme	0,01
Aricanduva	0
Barra Funda	0
Bela Vista	0
Belém	0
Brás	0
Cambuci	0
Campo Belo	0
Campo Grande	0
Casa Verde	0
Cidade Ademar	0
Jaguara	0
Jardim Paulista	0
Marsilac	0
Morumbi	0
Perdizes	0
Pirituba	0
Ponte Rasa	0
Rio Pequeno	**0**
Santa Cecília	**0**
São Mateus	**0**
Saúde	**0**
Sé	**0**
Tremembé	**0**
Vila Leopoldina	**0**
Vila Matilde	**0**
Vila Medeiros	**0**
Vila Sônia	**0**

Média de São Paulo 0,21

DESIGUALTÔMETRO 1776x

ANO-BASE: 2019

FÓRMULA: Número total de livros para adultos disponíveis em acervos de bibliotecas municipais ÷ População do distrito com 15 anos ou mais

FONTE: SMC; Seade

MAIS INFORMAÇÕES: https://www.redesocialdecidades.org.br/br/SP/sao-paulo/regiao/+aricanduva/acervo-de-livros-para-adultos

Acervo de livros infanto-juvenis

Número de livros infanto-juvenis disponíveis em acervos de bibliotecas municipais, para cada habitante na faixa etária de 7 a 14 anos, por distrito

ANO-BASE: 2019

FÓRMULA: Número total de livros infanto-juvenis disponíveis em acervos de bibliotecas municipais ÷ População do distrito com 7 a 14 anos

FONTE: SMC; Seade

OBSERVAÇÕES: Dados referentes ao dia 31 de dezembro de 2019. Relatório emitido no dia 28 de janeiro de 2020 do Catálogo Alexandria Online. Foram considerados apenas os membro do Sistema Municipal de Bibliotecas o que inclue: Bibliotecas e Serviços de Extensão em Leitura coordenados pela CSMB/SMC, Bibliotecas dos CEUS/SME, Bibliotecas do Centro Cultural São Paulo/SMC, Biblioteca Maria Firmina dos Reis (Temática em Direitos Humanos do Centro Cultural de Cidade Tiradentes)/SMC/Fundação Paulistana, Biblioteca do Arquivo Histórico/SMC."

DISTRITO	VALOR
Consolação	**14,7**
Butantã	**5,81**
Socorro	**5,30**
Lapa	**5,05**
Pari	**4,50**
Alto de Pinheiros	**3,66**
Tatuapé	**3,50**
Santo Amaro	**3,33**
Vila Mariana	**2,59**
Liberdade	**2,24**
Perus	2,17
São Domingos	2,06
Vila Formosa	1,90
Limão	1,77
Santana	1,73
Água Rasa	1,63
Jaçanã	1,61
Guaianases	1,60
Moóca	1,40
Carrão	1,36
Itaim Bibi	1,32
São Miguel	1,28
República	1,27
Pinheiros	1,23
Penha	1,20
Freguesia do Ó	1,19
Artur Alvim	1,13
José Bonifácio	1,12
Tucuruvi	1,12
Cidade Líder	1,09
Cidade Tiradentes	0,94
Jaraguá	0,90

DISTRITO	VALOR
Campo Limpo	0,89
Sacomã	0,88
Mandaqui	0,84
Anhangüera	0,77
Ipiranga	0,75
Vila Prudente	0,74
Cursino	0,73
Vila Maria	0,66
Jabaquara	0,65
Cidade Dutra	0,60
Itaim Paulista	0,60
Jaguaré	0,58
Vila Curuçá	0,56
Iguatemi	0,55
Itaquera	0,54
Ermelino Matarazzo	0,51
São Rafael	0,47
São Lucas	0,43
Vila Jacuí	0,42
Sapopemba	0,39
Jardim Ângela	0,37
Jardim Helena	0,37
Lajeado	0,37
Cangaíba	0,34
Brasilândia	0,33
Grajaú	0,33
Pedreira	0,33
Parelheiros	0,26
Cachoeirinha	0,24
Bom Retiro	0,23
Jardim São Luís	0,23
Moema	0,23

DISTRITO	VALOR
Vila Guilherme	0,15
Parque do Carmo	0,12
Raposo Tavares	0,08
Pirituba	0,04
Vila Andrade	0,04
Capão Redondo	0,03
Aricanduva	**0**
Barra Funda	**0**
Bela Vista	**0**
Belém	**0**
Brás	**0**
Cambuci	**0**
Campo Belo	**0**
Campo Grande	**0**
Casa Verde	**0**
Cidade Ademar	**0**
Jaguara	**0**
Jardim Paulista	**0**
Marsilac	**0**
Morumbi	**0**
Perdizes	**0**
Ponte Rasa	**0**
Rio Pequeno	**0**
Santa Cecília	**0**
São Mateus	**0**
Saúde	**0**
Sé	**0**
Tremembé	**0**
Vila Leopoldina	**0**
Vila Matilde	**0**
Vila Medeiros	**0**
Vila Sônia	**0**

Média de São Paulo 0,74

DESIGUALTÔMETRO 497x

Ocupações Culturais

Numero de ocupações culturais, para cada dez mil habitantes, por distrito

O edital foi construído por iniciativa popular, junto à Secretaria Municipal de Cultura e com a participação de coletivos e movimentos culturais das periferias de São Paulo. Eles foram representados pelo Bloco de Ocupações Culturais, uma articulação do Movimento Cultural das Periferias. Na próxima etapa, os espaços devem passar por processo de credenciamento e regularização. Este processo é importante no reconhecimento da importância desses equipamentos, abrindo caminho para elaboração de um modelo de gestão compartilhada com participação da sociedade civil.

ANO-BASE: 2020

FÓRMULA: Número total de ocupações culturais ÷ População total do distrito x 10.000

FONTE: SMC

OBSERVAÇÕES: Essas Ocupações Culturais foram levantadas através do edital de 'Mapeamento e Credenciamento de Gestão Comunitária de Espaços Públicos Ociosos', lançado em março de 2020.

DISTRITO	VALOR
Casa Verde	**2,33**
Perus	**2,26**
República	**1,63**
Campo Belo	1,56
José Bonifácio	1,48
Jaçanã	1,04
Vila Matilde	0,95
Raposo Tavares	0,94
Mandaqui	0,92
Ermelino Matarazzo	0,85
Freguesia do Ó	0,71
Lajeado	0,58
Itaquera	0,47
Brasilândia	0,36
Água Rasa	0
Alto de Pinheiros	0
Anhangüera	0
Aricanduva	0
Artur Alvim	0
Barra Funda	0
Bela Vista	0
Belém	0
Bom Retiro	0
Brás	0
Butantã	0
Cachoeirinha	0
Cambuci	0
Campo Grande	0
Campo Limpo	0
Cangaíba	0
Capão Redondo	0
Carrão	0

DISTRITO	VALOR
Cidade Ademar	0
Cidade Dutra	0
Cidade Líder	0
Cidade Tiradentes	0
Consolação	0
Cursino	0
Grajaú	0
Guaianases	0
Iguatemi	0
Ipiranga	0
Itaim Bibi	0
Itaim Paulista	0
Jabaquara	0
Jaguara	0
Jaguaré	0
Jaraguá	0
Jardim Ângela	0
Jardim Helena	0
Jardim Paulista	0
Jardim São Luís	0
Lapa	0
Liberdade	0
Limão	0
Marsilac	0
Moema	0
Moóca	0
Morumbi	0
Parelheiros	0
Pari	0
Parque do Carmo	0
Pedreira	0
Penha	0

DISTRITO	VALOR
Perdizes	0
Pinheiros	0
Pirituba	0
Ponte Rasa	0
Rio Pequeno	0
Sacomã	0
Santa Cecília	0
Santana	0
Santo Amaro	0
São Domingos	0
São Lucas	0
São Mateus	0
São Miguel	0
São Rafael	0
Sapopemba	0
Saúde	0
Sé	0
Socorro	0
Tatuapé	0
Tremembé	0
Tucuruvi	0
Vila Andrade	0
Vila Curuçá	**0**
Vila Formosa	**0**
Vila Guilherme	**0**
Vila Jacuí	**0**
Vila Leopoldina	**0**
Vila Maria	**0**
Vila Mariana	**0**
Vila Medeiros	**0**
Vila Prudente	**0**
Vila Sônia	**0**

Média de São Paulo 0,14

DESIGUALTÔMETRO 6,5x

Esporte

Equipamentos públicos de esporte

Número de equipamentos públicos municipais de esporte para cada dez mil habitantes, por distrito

ANO-BASE: 2019

FÓRMULA: Número total de equipamentos esportivos públicos ÷ População total do distrito x 10.000

FONTE(S): SMC; Seade

OBSERVAÇÕES: Foram contabilizados os equipamentos públicos de esportes sob administração da SEME e dos CEUs. Cada CEU é contabilizado como uma unidade, uma vez que não foram recebidos dados discriminados dos equipamentos dentro de cada um deles.

MAIS INFORMAÇÕES: https://www.redesocialdecidades.org.br/br/SP/sao-paulo/regiao/+aricanduva/equipamentos-esportivos

DISTRITO	VALOR
Jaguara	**1,66**
Sé	**1,51**
Butantã	**1,48**
Pinheiros	**1,21**
Bom Retiro	**1,04**
Jardim Paulista	**0,99**
Freguesia do Ó	**0,86**
Campo Limpo	**0,84**
Cidade Dutra	**0,84**
São Domingos	**0,81**
Vila Prudente	0,67
Campo Grande	0,66
Rio Pequeno	0,65
Barra Funda	0,63
Artur Alvim	0,59
Morumbi	0,57
Jaguaré	0,55
Socorro	0,55
Ipiranga	0,54
Pari	0,53
Vila Guilherme	0,53
Vila Mariana	0,53
Cidade Líder	0,52
Jaçanã	0,52
Ermelino Matarazzo	0,51
Cambuci	0,50
São Lucas	0,49
Moema	0,45
Pedreira	0,44
Parque do Carmo	0,42
Itaim Bibi	0,41
Itaim Paulista	0,38

DISTRITO	VALOR
Jaraguá	0,38
Limão	0,38
São Rafael	0,38
Aricanduva	0,35
Vila Jacuí	0,34
República	0,33
Vila Curuçá	0,33
Vila Sônia	0,33
São Mateus	0,32
Vila Formosa	0,32
Iguatemi	0,27
Grajaú	0,26
Perdizes	0,26
Água Rasa	0,24
Anhangüera	0,24
Lajeado	0,23
Pirituba	0,23
Santa Cecília	0,23
Cangaíba	0,22
Brasilândia	0,21
Belém	0,20
Vila Matilde	0,19
Cidade Ademar	0,18
Guaianases	0,18
Santana	0,18
Vila Maria	0,18
Consolação	0,17
Vila Medeiros	0,16
Jardim Ângela	0,15
José Bonifácio	0,15
Itaquera	0,14
Jardim São Luís	0,14

DISTRITO	VALOR
Liberdade	0,14
Cidade Tiradentes	0,13
Jabaquara	0,13
Parelheiros	0,13
Santo Amaro	0,13
Carrão	0,12
Casa Verde	0,12
São Miguel	0,11
Capão Redondo	0,10
Tatuapé	0,10
Tucuruvi	0,10
Cursino	0,09
Cachoeirinha	0,07
Vila Andrade	0,06
Tremembé	0,05
Sacomã	0,04
Alto de Pinheiros	**0**
Bela Vista	**0**
Brás	**0**
Campo Belo	**0**
Jardim Helena	**0**
Lapa	**0**
Mandaqui	**0**
Marsilac	**0**
Moóca	**0**
Penha	**0**
Perus	**0**
Ponte Rasa	**0**
Raposo Tavares	**0**
Sapopemba	**0**
Saúde	**0**
Vila Leopoldina	**0**

Média de São Paulo 0,29

DESIGUALTÔMETRO 44x



Trabalho e Renda

Oferta de emprego formal

Taxa de oferta de emprego formal, por dez habitantes participantes da população em idade ativa (PIA), por distrito

De forma geral, as taxas de emprego formal tem diminuído nos anos recentes, seja pela migração para a informalidade e novos tipos de vínculo com o mundo do trabalho (Microempreendedor Individual e Pessoa Jurídica, por exemplo), seja pelas baixas taxas de crescimento econômico. Ainda assim, as desigualdades territoriais em relação à oferta de empregos formais se mantêm bastante parecidas com os anos anteriores.

ANO-BASE: 2018

FÓRMULA: Número absoluto de empregos formais na data de referência ÷ PIA x 10

FONTE(S): MTE; RAIS – Microdados; IBGE; Seade

ELABORAÇÃO: Vitor Vaneti

OBSERVAÇÕES: Vínculos formais de emprego ativos em 31/12/2018. PIA (População em Idade Ativa) = Habitantes com idade igual ou superior a 15 anos, conforme Projeções Populacionais por faixas etárias da Seade para 2018.

DISTRITO	VALOR
Sé	**113,8**
Barra Funda	**52,8**
Saúde	**41,8**
Itaim Bibi	**35,7**
Santo Amaro	**33,3**
Bela Vista	**22,8**
Bom Retiro	**22,4**
República	**22,0**
Brás	**21,0**
Consolação	**19,2**
Pinheiros	18,1
Lapa	17,7
Belém	15,4
Vila Leopoldina	13,9
Morumbi	12,9
Jaguara	12,8
Cambuci	12,5
Jaguaré	11,5
Pari	11,3
Jardim Paulista	11,1
Butantã	11,1
Socorro	10,4
Vila Guilherme	9,92
Santa Cecília	9,31
São Domingos	9,25
Moema	9,21
Vila Mariana	8,56
Tatuapé	8,40
Campo Belo	8,37
Ipiranga	8,02
Santana	7,86
Moóca	7,44

DISTRITO	VALOR
Vila Maria	7,36
Marsilac	6,67
Liberdade	6,66
Água Rasa	4,94
Jabaquara	4,91
Casa Verde	4,85
Alto de Pinheiros	4,63
Perdizes	4,43
Vila Formosa	4,32
Vila Matilde	4,27
Campo Grande	3,98
Cursino	3,81
Carrão	3,79
Pirituba	3,70
Ermelino Matarazzo	3,62
Limão	3,62
Vila Sônia	3,34
Parque do Carmo	3,31
Rio Pequeno	3,17
Aricanduva	3,15
Vila Prudente	2,92
Penha	2,63
Jaçanã	2,61
Mandaqui	2,47
Vila Andrade	2,28
Cidade Dutra	2,23
São Mateus	2,06
José Bonifácio	2,03
Tucuruvi	1,96
Lajeado	1,87
Vila Medeiros	1,84
Raposo Tavares	1,78

DISTRITO	VALOR
Freguesia do Ó	1,76
Jardim São Luís	1,70
São Miguel	1,70
Cangaíba	1,60
Sacomã	1,54
Ponte Rasa	1,39
São Lucas	1,37
Itaquera	1,32
Campo Limpo	1,07
Pedreira	1,06
Vila Jacuí	1,05
Cidade Ademar	1,03
Sapopemba	1,03
Cidade Líder	1,01
Itaim Paulista	1,01
Cachoeirinha	1,00
Guaianases	0,99
São Rafael	0,98
Perus	0,93
Jardim Helena	0,89
Jaraguá	0,84
Artur Alvim	0,77
Cidade Tiradentes	**0,77**
Vila Curuçá	**0,71**
Grajaú	**0,56**
Capão Redondo	**0,55**
Parelheiros	**0,51**
Jardim Ângela	**0,50**
Brasilândia	**0,45**
Tremembé	**0,44**
Anhangüera	**0,39**
Iguatemi	**0,39**

Média de São Paulo 4,8

DESIGUALTÔMETRO 291x

Remuneração média mensal do emprego formal

Remuneração média mensal (em R$) do emprego formal, por distrito

A RAIS – Relação Anual de Informações Sociais é um relatório publicado anualmente desde 1975, que levanta dados estatísticos sobre as atividades trabalhistas, a fim de verificar questões como quantidade de empregos formais, número de demissões, novas funções criadas, que setor realizou mais contratações etc. Diferentemente do indicador "renda média familiar mensal", que colhe os dados a partir de quem recebe e utiliza a renda (família) e contempla todos os tipos de renda que pode haver como fonte (emprego formal, emprego informal, políticas governamentais, renda não declarada etc.), este indicador traz informações sobre o empregador e sobre as vagas de emprego formal que ele oferece.

ANO-BASE: 2018

FÓRMULA: Massa salarial nominal (R$) na data de referência ÷ Número absoluto de empregos formais na data de referência

FONTE(S): MTE; RAIS – Microdados

ELABORAÇÃO: Vitor Vaneti

OBSERVAÇÕES: Vínculos formais de emprego ativos em 31/12/2018. Valores atualizados pelo IPC-SP (FIPE) para setembro de 2020 e considerando o valor do salário mínimo de fevereiro de 2020 (R$ 1.045,00).

DISTRITO	VALOR
São Domingos	**R$ 6.996,81**
Itaim Bibi	**R$ 6.884,36**
Ermelino Matarazzo	**R$ 6.417,43**
Jabaquara	**R$ 6.215,80**
Jardim Helena	**R$ 5.635,36**
Sé	**R$ 5.597,60**
Jaguara	**R$ 5.373,42**
Pinheiros	**R$ 5.367,39**
Saúde	**R$ 4.883,29**
Santo Amaro	**R$ 4.854,27**
Butantã	R$ 4.815,41
Bela Vista	R$ 4.605,36
Ponte Rasa	R$ 4.601,80
Barra Funda	R$ 4.542,98
Itaquera	R$ 4.519,59
Morumbi	R$ 4.406,90
Vila Mariana	R$ 4.397,34
Liberdade	R$ 4.349,33
Alto de Pinheiros	R$ 4.260,12
Jardim Paulista	R$ 4.230,42
Sapopemba	R$ 4.203,72
Cidade Tiradentes	R$ 4.172,10
Belém	R$ 4.142,88
Vila Guilherme	R$ 4.023,28
Lapa	R$ 4.019,21
Cambuci	R$ 3.994,13
Pirituba	R$ 3.949,12
República	R$ 3.944,35
Campo Grande	R$ 3.912,71
Anhangüera	R$ 3.868,88
Campo Belo	R$ 3.772,87
Cangaíba	R$ 3.772,51

DISTRITO	VALOR
Moema	R$ 3.742,48
Casa Verde	R$ 3.661,46
Lajeado	R$ 3.644,04
Vila Leopoldina	R$ 3.534,15
Jaraguá	R$ 3.521,10
Perdizes	R$ 3.519,01
Jardim São Luís	R$ 3.507,26
Santa Cecília	R$ 3.478,44
Mandaqui	R$ 3.393,24
Bom Retiro	R$ 3.372,52
Sacomã	R$ 3.299,78
Vila Maria	R$ 3.293,89
Ipiranga	R$ 3.263,82
Socorro	R$ 3.231,04
Cursino	R$ 3.156,96
Vila Andrade	R$ 3.131,84
Pedreira	R$ 3.113,41
Consolação	R$ 3.077,38
Jaguaré	R$ 3.046,74
Limão	R$ 2.990,75
São Rafael	R$ 2.988,79
Parelheiros	R$ 2.985,18
Água Rasa	R$ 2.958,50
Vila Sônia	R$ 2.941,13
Campo Limpo	R$ 2.938,09
José Bonifácio	R$ 2.916,09
Santana	R$ 2.903,08
Cidade Dutra	R$ 2.895,83
Moóca	R$ 2.895,75
Freguesia do Ó	R$ 2.888,03
Rio Pequeno	R$ 2.839,66
Parque do Carmo	R$ 2.824,89

DISTRITO	VALOR
Brás	R$ 2.804,77
Vila Curuçá	R$ 2.803,09
Tatuapé	R$ 2.741,44
Vila Jacuí	R$ 2.722,47
Cachoeirinha	R$ 2.702,03
Raposo Tavares	R$ 2.649,63
Vila Prudente	R$ 2.645,45
São Mateus	R$ 2.645,00
Marsilac	R$ 2.641,10
Jaçanã	R$ 2.555,92
Penha	R$ 2.551,67
Vila Medeiros	R$ 2.539,48
Grajaú	R$ 2.535,88
Aricanduva	R$ 2.534,10
Guaianases	R$ 2.457,97
São Lucas	R$ 2.401,41
Jardim Ângela	R$ 2.380,17
Vila Matilde	R$ 2.361,94
Cidade Ademar	R$ 2.334,81
Pari	R$ 2.325,89
Tremembé	R$ 2.312,65
Itaim Paulista	R$ 2.309,91
Vila Formosa	**R$ 2.267,23**
Capão Redondo	**R$ 2.212,83**
Cidade Líder	**R$ 2.183,33**
Perus	**R$ 2.167,44**
Iguatemi	**R$ 2.147,98**
Tucuruvi	**R$ 2.142,61**
São Miguel	**R$ 2.098,87**
Carrão	**R$ 2.090,18**
Brasilândia	**R$ 2.052,49**
Artur Alvim	**R$ 2.016,55**

Média de São Paulo R$ 4.603,80

DESIGUALTÔMETRO 3,5x

Renda média familiar mensal

Renda média familiar mensal (em R$), por distrito

A renda média familiar mensal é uma medida importante para compreender o orçamento familiar e a quantidade de recursos disponíveis para o acesso a bens e serviços. De modo geral, regiões com menores níveis de renda são também as regiões com os maiores tempos de deslocamento, são mais dependentes do transporte público, têm menos acesso à infraestrutura e serviços públicos.

ANO-BASE: 2017

FÓRMULA: Renda média familiar mensal

FONTE(S): Pesquisa OD 2017

ELABORAÇÃO: CEM

OBSERVAÇÕES: Valores atualizados pelo IPC-SP (FIPE) para setembro de 2020 e considerando o valor do salário mínimo de fevereiro de 2020 (R$ 1.045,00).

DISTRITO	VALOR
Alto de Pinheiros	**R$ 9.591,93**
Perdizes	**R$ 9.348,58**
Jardim Paulista	**R$ 9.327,12**
Moema	**R$ 9.248,43**
Santo Amaro	**R$ 9.159,73**
Vila Leopoldina	**R$ 8.692,12**
Morumbi	**R$ 8.347,66**
Pinheiros	**R$ 8.310,20**
Itaim Bibi	**R$ 8.060,27**
Consolação	**R$ 8.035,16**
Vila Mariana	R$ 7.904,87
Campo Belo	R$ 7.898,93
Lapa	R$ 7.595,70
Butantã	R$ 7.142,25
Vila Andrade	R$ 7.070,82
Vila Sônia	R$ 7.020,62
Saúde	R$ 6.953,38
Barra Funda	R$ 6.863,34
Santana	R$ 6.385,73
Bela Vista	R$ 6.047,44
Campo Grande	R$ 5.899,23
Liberdade	R$ 5.852,47
Cambuci	R$ 5.772,87
Moóca	R$ 5.741,03
Tatuapé	R$ 5.694,57
Socorro	R$ 5.665,66
Mandaqui	R$ 5.346,82
Santa Cecília	R$ 5.259,31
Ipiranga	R$ 5.044,54
Jabaquara	R$ 5.028,61
Tucuruvi	R$ 5.001,68
Vila Guilherme	R$ 4.930,00

DISTRITO	VALOR
Jaguaré	R$ 4.885,74
Água Rasa	R$ 4.776,10
Vila Formosa	R$ 4.689,42
República	R$ 4.616,70
Casa Verde	R$ 4.599,38
Vila Prudente	R$ 4.460,49
Jaguara	R$ 4.380,06
Belém	R$ 4.354,01
Rio Pequeno	R$ 4.285,37
São Domingos	R$ 4.259,13
Bom Retiro	R$ 4.214,54
Raposo Tavares	R$ 4.140,98
Freguesia do Ó	R$ 4.088,71
Sé	R$ 4.071,33
Cursino	R$ 4.061,12
Carrão	R$ 4.058,53
Sacomã	R$ 4.035,47
Penha	R$ 3.995,96
Vila Medeiros	R$ 3.981,58
Pirituba	R$ 3.948,51
Parque do Carmo	R$ 3.807,26
Limão	R$ 3.807,16
Pari	R$ 3.771,03
Ponte Rasa	R$ 3.752,12
Cidade Dutra	R$ 3.746,47
Cidade Líder	R$ 3.744,68
Campo Limpo	R$ 3.705,31
Vila Maria	R$ 3.634,90
Vila Matilde	R$ 3.631,38
Artur Alvim	R$ 3.604,44
Jaçanã	R$ 3.550,27
Cachoeirinha	R$ 3.539,92

DISTRITO	VALOR
São Mateus	R$ 3.534,51
Ermelino Matarazzo	R$ 3.517,19
Aricanduva	R$ 3.452,87
São Miguel	R$ 3.435,50
Itaquera	R$ 3.425,36
Capão Redondo	R$ 3.370,88
Iguatemi	R$ 3.362,10
Cangaíba	R$ 3.361,40
Brás	R$ 3.332,92
Tremembé	R$ 3.200,67
José Bonifácio	R$ 3.186,77
São Lucas	R$ 3.154,55
Cidade Ademar	R$ 3.144,19
Jardim Helena	R$ 3.130,89
Jardim São Luís	R$ 3.115,08
Vila Curuçá	R$ 3.092,73
Guaianases	R$ 3.071,60
Sapopemba	R$ 3.067,65
Pedreira	R$ 3.065,07
Grajaú	R$ 2.928,30
Anhangüera	R$ 2.927,07
Jaraguá	R$ 2.921,89
Vila Jacuí	**R$ 2.921,17**
Marsilac	**R$ 2.881,56**
Brasilândia	**R$ 2.866,37**
Jardim Ângela	**R$ 2.813,27**
Itaim Paulista	**R$ 2.790,62**
São Rafael	**R$ 2.771,43**
Cidade Tiradentes	**R$ 2.761,13**
Parelheiros	**R$ 2.644,09**
Perus	**R$ 2.642,91**
Lajeado	**R$ 2.628,63**

Média de São Paulo R$ 4.718,33

DESIGUALTÔMETRO 3,6x

Quantidade de vezes em que o distrito aparece

OBSERVAÇÕES: Para este cálculo, não foram incluídos os indicadores dos temas “População” e “Meio Ambiente”. Nos indicadores que apresentam empates, foram contabilizados todos os distritos empatados. As tabelas da cada indicador destacam todos os distritos que foram incluídos neste cálculo.

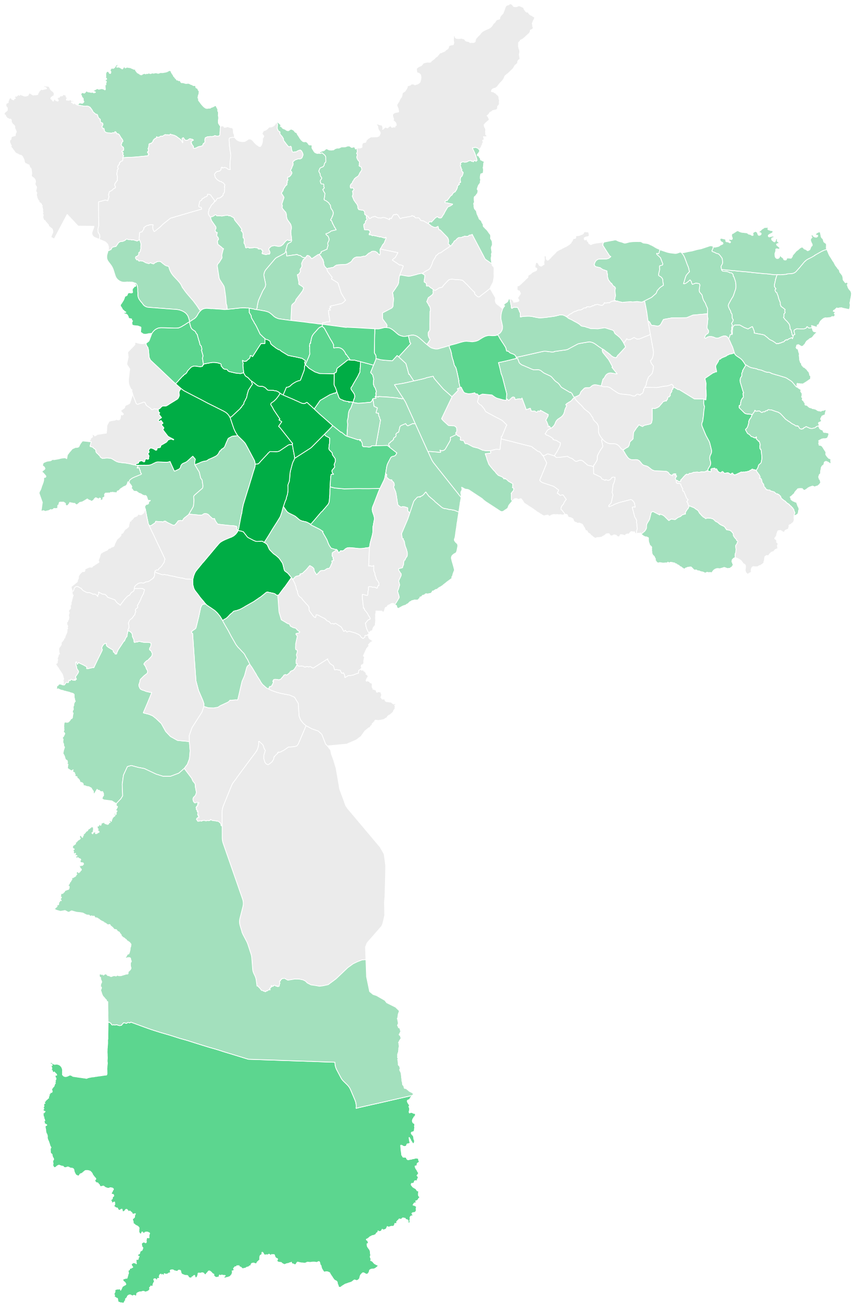

ENTRE OS DEZ MELHORES

Distrito	Quantidade de vezes em que aparece
Alto de Pinheiros	19
Consolação	17
Pinheiros	17
Santo Amaro	16
Butantã	15
Perdizes	14
República	14
Itaim Bibi	13
Jardim Paulista	13
Moema	12

LEGENDA:

- 0 a 2
- 3 a 6
- 7 a 11
- 12 a 19

Quantidade de vezes em que o distrito aparece

OBSERVAÇÕES: Para este cálculo, não foram incluídos os indicadores dos temas “População” e “Meio Ambiente”. Nos indicadores que apresentam empates, foram contabilizados todos os distritos empatados. As tabelas da cada indicador destacam todos os distritos que foram incluídos neste cálculo.

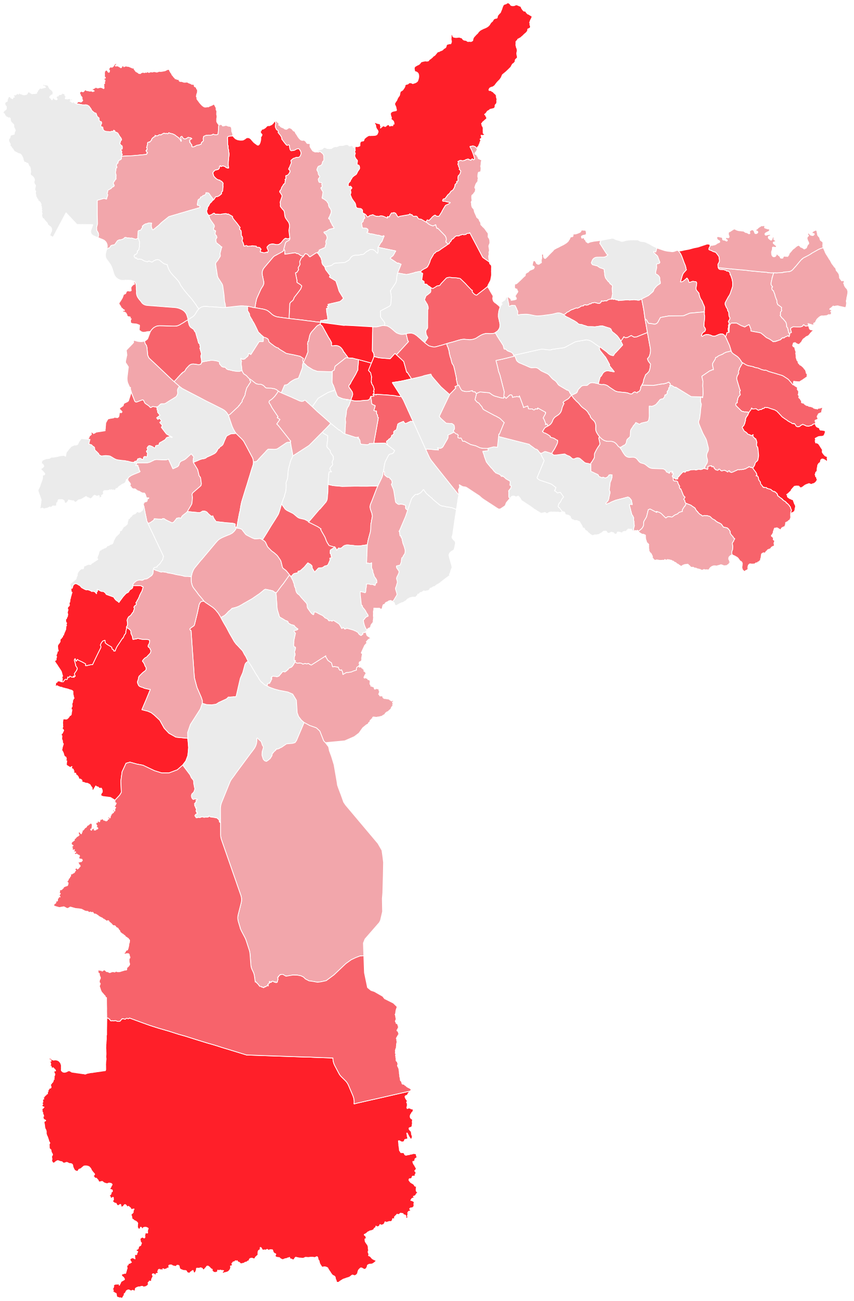

ENTRE OS DEZ PIORES

Distrito	Quantidade de vezes em que aparece
Marsilac	28
Brás	26
Jardim Ângela	21
Cidade Tiradentes	18
Sé	18
Bom Retiro	17
Vila Medeiros	17
Brasilândia	16
Capão Redondo	16
São Miguel	16

LEGENDA:

- 0 a 7
- 8 a 11
- 12 a 15
- 16 a 28

Comparativo dos Desigualtômetros

Variação dos Desigualtômetros, para cada um dos indicadores.

OBSERVAÇÕES: Estão sendo comparados os dados utilizados no Mapa da desigualdade de 2020 (2018 ou 2019) e os dados referentes ao último ano de uma das duas gestões anteriores (2012 ou 2016).

Indicador	2012	2016	2018	2019	Variação	(%)
Mortalidade materna	25			9,3	diminuiu	-63%
Tempo de atendimento para vaga em creche		17		12	diminuiu	-29%
Mortes no trânsito		91		67	diminuiu	-26%
Oferta de emprego formal	392		291		diminuiu	-26%
Gravidez na adolescência	28			24	diminuiu	-16%
Mortalidade por neoplasias do aparelho digestivo	14			12	diminuiu	-12%
Remuneração média mensal do emprego formal	3,9		3,5		diminuiu	-10%
Mortalidade infantil	17			16	diminuiu	-9%
Idade média ao morrer	1,5			1,4	diminuiu	-6%
Violência LGBTQIAP+		72		74	aumentou	3%
Acidentes de trânsito		16		17	aumentou	8%
Violência contra a mulher – todas		6,2		7,6	aumentou	23%
Violência racial		56		75	aumentou	35%
Violência contra a mulher – feminicídio		11,0		16	aumentou	49%
Favelas	610			911	aumentou	49%
Mortalidade por doenças do aparelho circulatório	8,6			14	aumentou	66%
Mortalidade por doenças do aparelho respiratório	19			43	aumentou	122%

Comparativo das médias de São Paulo

Variação das médias de São Paulo, para cada um dos indicadores.

OBSERVAÇÕES: Estão sendo comparados os dados utilizados no Mapa da desigualdade de 2020 (2018 ou 2019) e os dados referentes ao último ano de uma das duas gestões anteriores (2012 ou 2016).

Indicador	2012	2016	2018	2019	Variação	(%)
Tempo de atendimento para vaga em creche		134		65	diminuiu	-51%
Gravidez na adolescência	13,0			9,8	diminuiu	-25%
Mortalidade por doenças do aparelho circulatório	151,0			126,2	diminuiu	-16%
Acidentes de trânsito		13,7		11,8	diminuiu	-14%
Remuneração média mensal do emprego formal	R$ 4.047,05		R$ 4.603,80		aumentou	14%
Mortalidade por neoplasias do aparelho digestivo	38,0			33,0	diminuiu	-13%
Favelas	11,0			9,7	diminuiu	-12%
Mortes no trânsito		6,8		6,1	diminuiu	-10%
Idade média ao morrer	65,6			68,0	aumentou	3,7%
Mortalidade por doenças do aparelho respiratório	40,0			38,9	diminuiu	-3%
Mortalidade infantil	11,5			11,2	diminuiu	-3%
População feminina	52,6			52,4	diminuiu	-0,4%
População jovem	45,2			40,9	diminuiu	-10%
Oferta de emprego formal	5,5		4,8		diminuiu	-13%
Violência LGBTQIAP+		2,1		2,4	aumentou	14%
Violência contra a mulher – feminicídio		0,3		0,4	aumentou	33%
Mortalidade materna	47,3			60,2	aumentou	27%
Violência contra a mulher – todas		140		228,1	aumentou	63%
Violência racial		1,2		2,0	aumentou	67%

Comparativo dos totais

Variação dos números absolutos que compõem algumas das variáveis

OBSERVAÇÕES: Estão sendo comparados os dados utilizados no Mapa da desigualdade de 2020 (2018 ou 2019) e os dados referentes ao último ano de uma das duas gestões anteriores (2012 ou 2016).

Indicador	2012	2016	2018	2019	Variação	(%)
Total de resíduos domésticos coletados seletivamente (ton/ano)	40.275			77.292	aumentou	92%
Número total de nascidos vivos cujas mães tinham 19 anos ou menos	22.891			15.497	diminuiu	-32%
Número total de acidentes de trânsito		15.981		13.904	diminuiu	-13%
Número total de óbitos com menos de um ano de idade	2.021			1.777	diminuiu	-12%
Número total de óbitos por doenças do aparelho circulatório em residentes de 40 a 59 anos	4.317			4.008	diminuiu	-7%
Número total de mortes em acidentes de trânsito		776		723	diminuiu	-7%
Massa salarial nominal (R$) na data de referência	20.064.000.000		R$ 21.037.000.000,00		aumentou	5%
Número total de óbitos por neoplasias (câncer) do aparelho digestivo (com fígado e pâncreas) em residentes de 40 a 59 anos	1.092			1.047	diminuiu	-4%
Número total estimado de domicílios em favelas	393.447			391.756	diminuiu	-0,4%
Número total de nascidos vivos	175.671			158.581	diminuiu	-10%
População de 0 a 29 anos	5.142.022			4.826.297	diminuiu	-6%
População feminina	5.984.770			6.190.675	aumentou	3%
População total	11.379.114			11.811.516	aumentou	4%
Total de resíduos domésticos coletados (ton/ano)	3.839.872			3.680.044	diminuiu	-4%
Número total de óbitos por doenças do aparelho respiratório em residentes de 40 a 59 anos	1.156			1.235	aumentou	7%
Número absoluto de empregos formais na data de referência	4.957.691		4.569.491		diminuiu	-8%
Número total de pessoas vítimas de violência homofóbica e transfóbica		240		279	aumentou	16%
Número total de pessoas vítimas de violência de Racismo e Injúria Racial		1.454		2.320	aumentou	60%
Número total de mulheres vítimas de violência		50.566		83.001	aumentou	64%
Número total de óbitos por causas maternas	64			109	aumentou	70%
Número total de mulheres vítimas de feminicídio		95		163	aumentou	72%

Siglas

ATP – Assessoria Técnica e de Planejamento
CEInfo – Coordenação de Epidemiologia e Informação
CEM – Centro de Estudos da Metrópole
CET – Companhia de Engenharia de Tráfego
CNES – Cadastro Nacional de Estabelecimentos de Saúde
Dieese – Departamento Intersindical de Estatística e Estudos Socioeconômicos
IBGE – Instituto Brasileiro de Geografia e Estatística
IEMA – Instituto de Energia e Meio Ambiente
INEP – Instituto Nacional de Estudos e Pesquisas Educacionais Anísio Teixeira
OMS – Organização Mundial de Saúde
MTE – Ministério do Trabalho
Pesquisa OD – Pesquisa Origem-Destino do Metrô de São Paulo
PMSP – Prefeitura do Município de São Paulo
PRO-AIM – Programa de Aprimoramento das Informações de Mortalidade
RAIS – Relação Anual de Informações Sociais
Seade – Fundação Sistema Estadual de Análise de Dados
SEHAB – Secretaria Municipal de Habitação
SEME – Secretaria Municipal de Esportes e Lazer
SES – Secretaria de Estado da Saúde
SIGA – Sistema Integrado de Gestão de Assistência à Saúde de São Paulo
SIM – Sistema de Informação sobre Mortalidade
SINASC – Sistema de Informações de Nascidos Vivos
SISCOR – Sistema de Controle de Resíduos Sólidos Urbanos
SMC – Secretaria Municipal de Cultura
SME – Secretaria Municipal de Educação
SMS – Secretaria Municipal de Saúde
SMDU – Secretaria Municipal de Desenvolvimento Urbano
SSP – Secretaria de Segurança Pública
SVMA – Secretaria Municipal do Verde e do Meio Ambiente

Mais informações sobre o projeto em www.redesocialdecidades.org.br

Informações adicionais

Todos os dados são gerados e fornecidos pela Prefeitura do Município de São Paulo ou por pesquisas específicas, sob responsabilidade de seus realizadores. A Rede Nossa São Paulo apenas coleta esses números (em plataformas oficiais ou via LAI – Lei de Acesso à Informação) e realiza os cálculos, de forma que não podemos assumir nenhuma responsabilidade em relação à falta de dados ou a possíveis erros nos números recebidos.

No caso de indicadores que possuem melhor/pior distrito zerado, o cálculo para o Desigualtômetro passa a considerar o primeiro valor não-zerado, para que seja possível estabelecer matematicamente a relação entre o melhor e o pior.

O cálculo da média para o Município de São Paulo contabiliza, além dos dados dos distritos, os dados não-territorializados.

Para os indicadores do tema “População” não é feito juízo de valor em relação à sua classificação, apenas são explicitados os distritos com maior população e com população predominantemente preta e parda, feminina ou jovem.

Ficha técnica

Instituto
Cidades
Sustentáveis

Outubro de 2020

O Mapa da Desigualdade é uma publicação da Rede Nossa São Paulo. Todo o conteúdo desta obra está licenciado sob Atribuição-Não Comercial 3.0 Brasil (CC BY-NC 3.0 BR).

Mais informações sobre o projeto em **www.nossasaopaulo.org.br** e **www.redesocialdecidades.org.br**

Jorge Abrahão | Coordenador Geral do Instituto Cidades Sustentáveis

Equipe Instituto Cidades Sustentáveis

Airton Góes | Assessor de conteúdo

Aline Redorat | Assistente de coordenação

Ana Cândida | Assessora de Boas Práticas

Beto Gomes | Coordenador de conteúdo

Camila Abeid | Recepcionista

Carolina Guimarães | Coordenadora da Rede Nossa São Paulo

Carolina La Terza | Assessora de Projetos

Christiane Milani | Assessora de Mobilização

Clara Meyer Cabral | Coordenadora de Indicadores

Igor Pantoja | Assessor de Mobilização

Karol Coelho | Assessora de Comunicação

Laura Dourado | Assessora de Mídias Sociais

Luanda Nera | Coordenadora de Comunicação e Assessoria de Imprensa

Natalia Mendes | Assessora de Comunicação

Paloma Lima | Estagiária de Projetos

Patrícia Negrão | Assessora de Comunicação do projeto CITinova

Sérgio Frazão Helene | Assessor de Planejamento

Thiago Valentim | Coordenador Administrativo Financeiro e Recursos Humanos

Valquíria Mendes | Serviços Gerais

Zuleica Goulart | Coordenadora do Programa Cidades Sustentáveis

Projeto Gráfico
NARU | https://narudesign.com.br

Parcerias de conteúdo

centro de estudos da metrópole

Instituto cordial

Rede
Nossa
São Paulo

Programa
Cidades
Sustentáveis

A Rede Nossa São Paulo (RNSP) é uma organização da sociedade civil que tem por missão mobilizar diversos segmentos da sociedade para, em parceria com instituições públicas e privadas, construir e se comprometer com uma agenda e um conjunto de metas, articular e promover ações, visando a uma cidade de São Paulo justa, democrática e sustentável. Apartidária, tem a atuação pautada pelo combate à desigualdade, pela promoção dos direitos humanos, pela participação e controle social, e pela transparência e respeito ao meio ambiente.

Fundada em 2007, a RNSP atua em parceria com diversos segmentos da sociedade na proposição e construção de uma agenda que apoie a gestão pública na formulação de políticas mais inclusivas. Nesses quase 12 anos de atuação, acumula conquistas importantes para a história da cidade, como a lei que instituiu a obrigatoriedade do Programa de Metas a cada início de gestão. É também responsável por iniciativas que se tornaram referências nacionais e internacionais, como o Observatório Cidadão e o Observatório da Primeira Infância, o Mapa da desigualdade, o IRBEM (Indicadores de Referência de Bem-estar do Município) e as pesquisas Viver em SP. A experiência da Rede Nossa São Paulo gerou iniciativas semelhantes em várias cidades brasileiras e na América Latina.

A Rede Nossa São Paulo e o Programa Cidades Sustentáveis têm a secretaria executiva formalizada na figura jurídica do Instituto Cidades Sustentáveis (ICS), Organização da Sociedade Civil de Interesse Público (OSCIP) que também é detentora do Certificado de Reconhecimento de Entidade Promotora de Direitos Humanos.